

Муниципальное казенное учреждение
Управление стратегического развития Пермского муниципального района
Пермского края

**Проект планировки и проект межевания территории с целью
размещения линейного объекта – автомобильная дорога Кичаново-
Дикая Гарь 1, утвержденных постановлением администрации
Пермского муниципального района от 05.07.2018 № 350**

Основная часть проекта планировки территории

Раздел 1 «Проект планировки территории. Графическая часть»

Раздел 2 «Положение о размещении линейных объектов»

Пермь, 2020

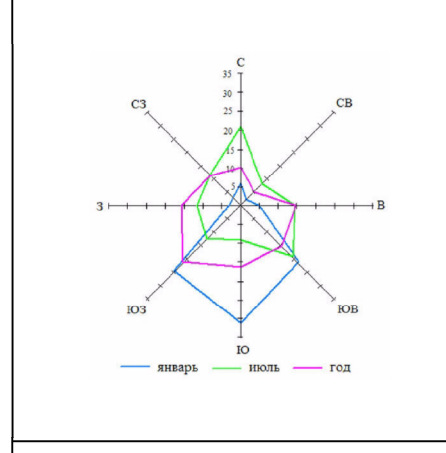
Содержание

Раздел 1 «Проект планировки территории. Графическая часть»	4
Чертеж красных линий	4
Чертеж границ зоны планируемого размещения линейного объекта	4
Раздел 2 «Положение о размещении линейных объектов»	3
1. Наименование, основные характеристики и назначение планируемого для размещения линейного объекта	6
2. Перечень субъектов Российской Федерации, перечень муниципальных образований, городских округов, населенных пунктов, на территориях которых установлена зона планируемого размещения линейных объектов	7
3. Перечень координат характерных точек границ зоны планируемого размещения линейного объекта	7
4. Перечень координат характерных точек границ зон планируемого размещения линейных объектов, подлежащих переносу (переустройству) из зоны планируемого размещения линейного объекта	18
5. Предельные параметры разрешенного строительства, реконструкции объектов капитального строительства, входящих в состав линейных объектов в границах зон их планируемого размещения	18
6. Информация о необходимости осуществления мероприятий по защите сохраняемых объектов капитального строительства, существующих и строящихся на момент подготовки проекта планировки территории, а также объектов капитального строительства, планируемых к строительству в соответствии с ранее утвержденной документацией по планировке территории, от возможного негативного воздействия в связи с размещением линейного объекта	19
7. Информация о необходимости осуществления мероприятий по сохранению объектов культурного наследия от возможного негативного воздействия в связи с размещением линейных объектов	19
8. Информация о необходимости осуществления мероприятий по охране окружающей среды	19
9. Информация о необходимости осуществления мероприятий по защите территории от чрезвычайных ситуаций природного и техногенного характера, в том числе по обеспечению пожарной безопасности и гражданской обороне	20

Раздел 1 «Проект планировки территории. Графическая часть»

Чертеж красных линий

Чертеж границ зоны планируемого размещения линейного объекта



УЧАСТОК 1

д. Кичаново

Автомобильная дорога местного значения
IV технической категории
Кичаново - Дикая Гарь 1

Автомобильная дорога местного значения
IV технической категории
Кичаново - Дикая Гарь 1

Автомобильная дорога местного значения
IV технической категории
Кичаново - Дикая Гарь 1

Автомобильная дорога местного значения
IV технической категории
"Кичаново - Дикая Гарь 1" - Кеты

д. Кеты

Чертеж красных линий

Условные обозначения

Границы

- Границы территории, в отношении которой осуществляется подготовка проекта
- Границы населенных пунктов, существующие
- Границы населенных пунктов, планируемые к установлению в проекте внесения изменений в генеральный план Култаевского сельского поселения
- Границы земельных участков, учтенных в Едином государственном реестре недвижимости
- Красные линии отменяемые
- Красные линии устанавливаемые
- Водные объекты
- 1* — Номера характерных точек красных линий
- 1 — Условный номер участка красных линий

Линия совмещения участка №1 и №2

УЧАСТОК 2

Автомобильная дорога местного значения
IV технической категории
Кичаново - Дикая Гарь 1

д. Болдино

д. Болдино

Линия совмещения участка №2 и №3

Имя	Колос	Лист	№ 2	Пункт	Дат		
Исполнитель	А.К. Смирнова	03.2020					
Проверенный	А.С. Ижурин	03.2020					
Водитель	Б.А. Киселева	03.2020					

Проект планировки и проект изъятия территории с целью размещения линейных объектов автомобильной дороги местного значения Дикая Гарь 1, планируемые к установлению Администрацией Парковского муниципального района от 18.01.2018 № 20, в новой редакции

Парковский край, Парковский район
Култаевское сельское поселение

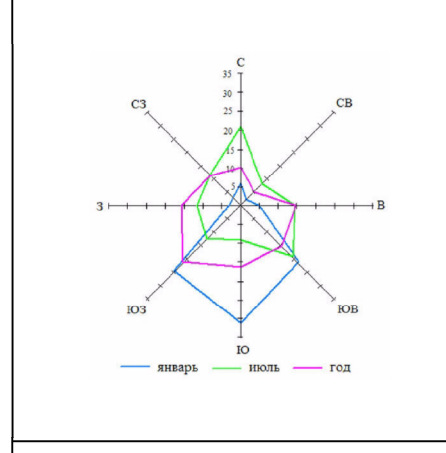
Лист 1 Листов 2
1 2 1:2000

МАСШТАБ

1:2000

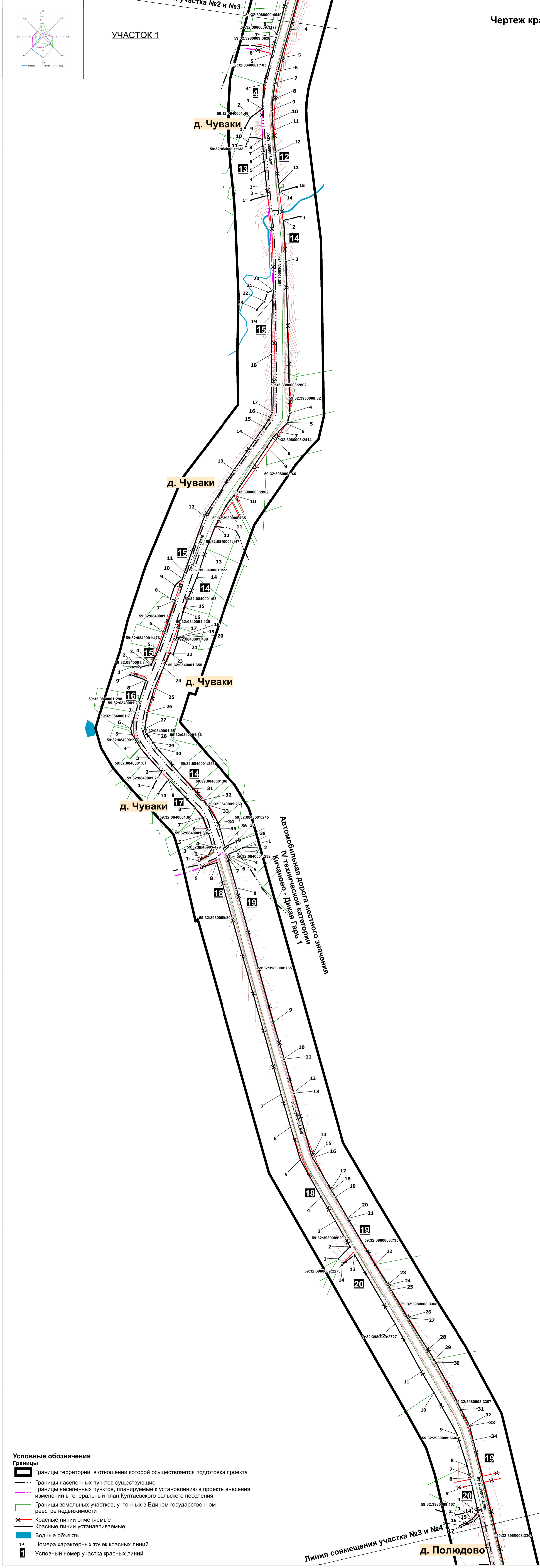
МАСШТАБ

1:2000

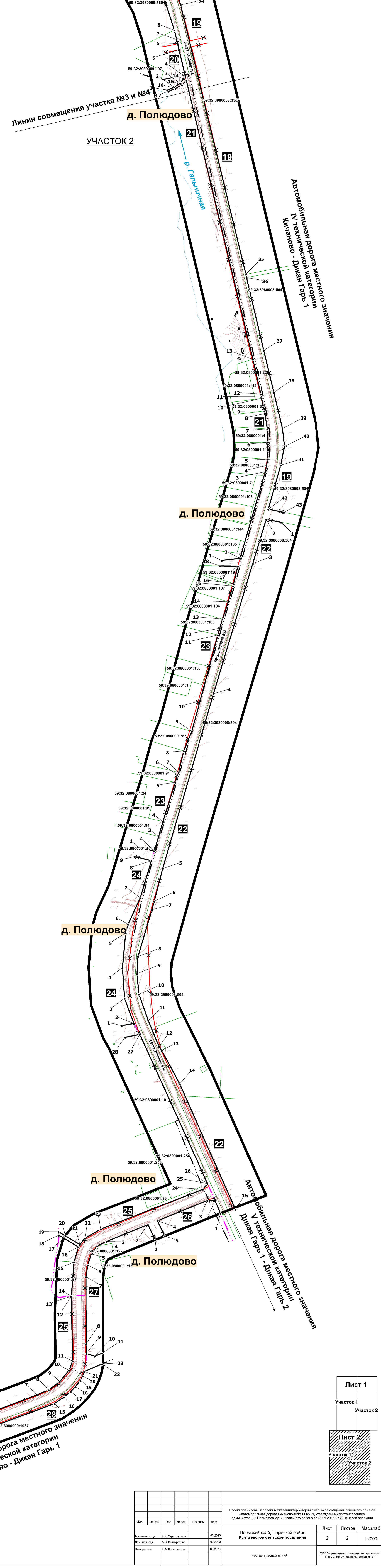


УЧАСТОК 1

Чертеж красных линий



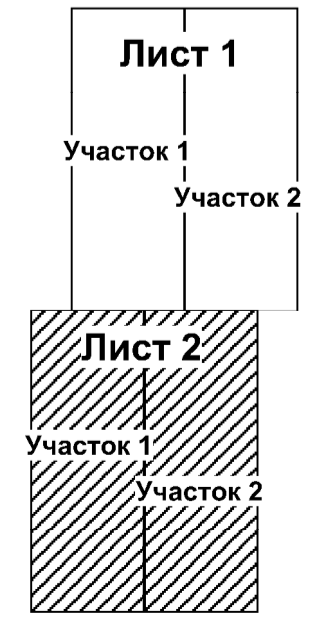
- Условные обозначения**
- Границы**
- Границы территории, в отношении которой осуществляется подготовка проекта
 - Границы населенных пунктов существующие
 - Границы населенных пунктов, планируемые к установлению в проекте внесения изменений в генеральный план Култаевского сельского поселения
 - Границы земельных участков, учтенных в Едином государственном реестре недвижимости
 - Красные линии отменяемые
 - Красные линии устанавливаемые
 - Водные объекты
 - 1* — Номера характерных точек красных линий
 - 1 — Условный номер участка красных линий



№	Конт.	Лист	Масштаб	Получен	Дата
1	И.А. Смирнова	03.2020			
2	А.С. Ижуртца	03.2020			
3	О.А. Киселева	03.2020			

Лист	Листов	Масштаб
1	2	1:2000

№	Конт.	Лист	Масштаб	Получен	Дата
1	И.А. Смирнова	03.2020			
2	А.С. Ижуртца	03.2020			
3	О.А. Киселева	03.2020			



Перечень координат характерных точек красных линий

Участок № 1
Система координат МСК 59

Обозначение характерных точек	Координаты, м	
	X	Y
1	2	3
1	505320.38	2217057.54
2	505301.49	2217073.26
3	505336.69	2217099.45
4	505370.54	2217107.28
5	505417.61	2217105.05
6	505449.32	2217099.97
7	505502.75	2217094.42
8	505518.24	2217091.37
9	505548.32	2217080.06
10	505561.74	2217077.93
11	505573.19	2217080.54
12	505633.42	2217068.67
13	505671.14	2217059.77
14	505757.87	2217044.64
15	505834.09	2217031.32
16	505860.59	2217026.70
17	505864.29	2217026.05
18	505875.06	2217024.17
19	506003.89	2217005.96
20	506024.57	2217003.04
21	506093.17	2216990.64
22	506160.56	2216976.43
23	506182.16	2216972.39
24	506213.76	2216962.94
25	506247.39	2216952.40
26	506257.15	2216946.43
27	506279.37	2216934.55
28	506292.25	2216929.24
29	506305.66	2216923.74
30	506308.04	2216929.53
31	506308.04	2216929.53
32	506345.04	2216914.34
33	506362.13	2216907.32
34	506426.93	2216880.72
35	506433.75	2216868.73
36	506435.63	2216848.03

Участок № 2
Система координат МСК 59

Обозначение характерных точек	Координаты, м	
	X	Y
1	2	3
1	506483.73	2216892.31
2	506474.94	2216887.60
3	506465.42	2216887.65
4	506447.93	2216890.77
5	506301.60	2216950.64
6	506287.16	2216956.14
7	506255.23	2216969.40
8	506249.41	2216971.80
9	506236.41	2216977.26
10	506236.41	2216977.26
11	506223.24	2216982.89
12	506221.13	2216983.79
13	506201.74	2216987.20
14	506189.00	2216989.44
15	506168.01	2216993.14
16	506144.16	2216997.34
17	506082.39	2217008.48
18	506064.74	2217011.61
19	505975.74	2217027.41
20	505915.80	2217038.04
21	505874.57	2217044.89
22	505792.38	2217058.55
23	505684.29	2217079.58
24	505658.50	2217083.92
25	505638.51	2217087.05
26	505628.00	2217088.60
27	505613.97	2217090.94
28	505596.26	2217094.42
29	505520.87	2217108.04
30	505505.43	2217123.87
31	505504.12	2217135.27

Участок № 3
Система координат МСК 59

Обозначение характерных точек	Координаты, м	
	X	Y
1	2	3
1	505494.21	2217136.54
2	505494.27	2217135.45
3	505489.09	2217112.09
4	505435.52	2217119.05

5	505428.02	2217130.11
6	505412.99	2217130.96
7	505398.57	2217131.02
8	505374.85	2217131.12
9	505336.96	2217127.21
10	505287.04	2217092.57
11	505287.03	2217092.56
12	505287.03	2217092.56
13	505277.23	2217084.41
14	505266.37	2217101.67

Участок № 4
Система координат МСК 59

Обозначение характерных точек	Координаты, м	
	X	Y
1	2	3
1	501951.02	2216451.23
2	501966.02	2216458.96
3	501978.95	2216476.68
4	502015.10	2216478.89
5	502060.74	2216491.63
6	502075.44	2216494.67
7	502084.96	2216497.17
8	502089.62	2216498.55
9	502311.64	2216557.43
10	502328.20	2216561.82
11	502423.86	2216589.25
12	502457.47	2216597.86
13	502471.00	2216594.37
14	502487.42	2216598.85
15	502487.42	2216598.85
16	502496.07	2216607.66
17	502505.32	2216610.11
18	502620.67	2216639.65
19	502627.63	2216641.43
20	502633.17	2216642.06
21	502645.51	2216643.78
22	502660.59	2216645.89
23	502677.45	2216648.24
24	502679.37	2216648.49
25	502689.35	2216649.78
26	502715.05	2216653.11
27	502739.40	2216656.27
28	502739.40	2216656.26
29	502749.41	2216657.56
30	502766.36	2216659.76

31	502778.25	2216661.30
32	502783.77	2216662.01
33	502801.62	2216664.33
34	502811.62	2216665.62
35	502835.88	2216668.76
36	502860.15	2216671.91
37	502870.07	2216673.19
38	502945.31	2216682.94
39	503028.04	2216694.22
40	503042.71	2216696.22
41	503185.77	2216715.73
42	503198.96	2216717.53
43	503216.98	2216719.99
44	503343.57	2216734.74
45	503359.55	2216736.65
46	503500.82	2216755.59
47	503518.12	2216757.67
48	503658.65	2216774.83
49	503733.44	2216784.44
50	503742.38	2216785.58
51	503799.95	2216792.98
52	503817.27	2216795.21
53	503854.64	2216801.07
54	503856.59	2216801.52
55	503911.61	2216809.17
56	503975.71	2216817.52
57	503975.98	2216817.56
58	504134.25	2216837.39
59	504151.99	2216839.75
60	504227.02	2216849.75
61	504235.94	2216850.94
62	504292.82	2216858.53
63	504310.09	2216861.03
64	504451.76	2216879.35
65	504469.81	2216881.71
66	504610.41	2216900.13
67	504628.81	2216902.54
68	504769.18	2216921.03
69	504786.71	2216923.36
70	504928.20	2216942.20
71	504947.62	2216944.78
72	505014.17	2216953.63
73	505116.43	2216968.13
74	505147.54	2216976.08
75	505150.48	2216975.54
76	505169.94	2216979.77

77	505173.59	2216981.16
78	505175.49	2216981.88
79	505193.43	2216988.64
80	505199.12	2216993.17
81	505209.36	2217001.33
82	505211.47	2217003.01
83	505216.01	2217006.61
84	505217.64	2217007.91
85	505218.86	2217008.88
86	505257.98	2217040.03
87	505257.98	2217040.03
88	505268.62	2217025.10
89	505272.01	2217020.35

Участок № 5
Система координат МСК 59

Обозначение характерных точек	Координаты, м	
	X	Y
1	2	3
1	505232.60	2217076.65
2	505245.90	2217055.46
3	505193.95	2217011.33
4	505172.15	2216999.08
5	505146.11	2216993.04
6	505011.71	2216971.46
7	504893.30	2216955.84
8	504883.26	2216954.37
9	504877.05	2216953.55
10	504872.03	2216952.88
11	504859.34	2216951.20
12	504834.99	2216948.14
13	504739.94	2216935.60
14	504729.45	2216933.91
15	504718.55	2216932.46
16	504705.77	2216930.78
17	504563.10	2216912.05
18	504550.03	2216910.33
19	504405.80	2216891.39
20	504392.59	2216889.66
21	504246.07	2216870.42
22	504233.37	2216868.75
23	504072.26	2216848.06
24	504072.26	2216848.06
25	504059.72	2216846.46
26	503973.70	2216835.41
27	503656.40	2216792.68

28	503629.93	2216789.59
29	503630.15	2216794.75
30	503636.70	2216815.41

Участок № 6
Система координат МСК 59

Обозначение характерных точек	Координаты, м	
	X	Y
1	2	3
1	503625.78	2216814.08
2	503620.45	2216797.25
3	503619.29	2216788.35
4	503553.19	2216780.66
5	503537.14	2216778.79
6	503509.95	2216775.63
7	503500.30	2216774.38
8	503474.24	2216770.96
9	503448.16	2216767.53
10	503440.23	2216766.49
11	503414.16	2216763.08
12	503388.09	2216759.64
13	503366.56	2216756.82
14	503345.10	2216754.01
15	503336.08	2216752.83
16	503311.20	2216749.57
17	503289.28	2216746.70
18	503262.76	2216743.23
19	503224.66	2216738.20
20	503216.72	2216737.15
21	503187.72	2216733.32
22	503178.65	2216732.44
23	503132.15	2216727.90
24	503124.23	2216727.13
25	503094.45	2216724.22
26	503042.85	2216714.83
27	503017.93	2216710.28
28	502981.26	2216703.61
29	502948.17	2216697.57
30	502962.51	2216728.03

Участок № 7
Система координат МСК 59

Обозначение характерных точек	Координаты, м	
	X	Y
1	2	3

1	502951.83	2216726.49
2	502939.15	2216699.55
3	502863.97	2216688.70
4	502863.82	2216699.06
5	502863.64	2216711.59
6	502863.62	2216713.80

Участок № 8

Система координат МСК 59

Обозначение характерных точек	Координаты, м	
	X	Y
1	2	3
1	502845.53	2216711.72
2	502845.49	2216686.63
3	502804.41	2216682.05
4	502804.33	2216682.04
5	502692.73	2216669.60
6	502682.81	2216668.18
7	502679.37	2216678.54
8	502675.14	2216692.14

Участок № 9

Система координат МСК 59

Обозначение характерных точек	Координаты, м	
	X	Y
1	2	3
1	502658.53	2216689.84
2	502662.89	2216671.85
3	502663.27	2216670.26
4	502643.28	2216666.06
5	502595.54	2216658.81
6	502588.56	2216671.61
7	502588.27	2216672.92

Участок № 10

Система координат МСК 59

Обозначение характерных точек	Координаты, м	
	X	Y
1	2	3
1	502565.99	2216667.54
2	502565.88	2216662.71
3	502541.44	2216662.30

Участок № 11

Система координат МСК 59

Обозначение характерных точек	Координаты, м	
	X	Y
1	2	3
1	502519.87	2216656.34
2	502540.52	2216650.71
3	502570.31	2216652.86
4	502580.93	2216645.44
5	502538.49	2216636.16
6	502525.92	2216639.96
7	502508.35	2216635.56
8	502497.84	2216625.00
9	502486.55	2216621.17
10	502476.10	2216618.72
11	502379.32	2216594.47
12	502377.59	2216601.42
13	502393.26	2216623.61

Участок № 12

Система координат МСК 59

Обозначение характерных точек	Координаты, м	
	X	Y
1	2	3
1	502365.02	2216616.10
2	502356.94	2216605.18
3	502350.25	2216586.83
4	502096.21	2216516.91
5	502054.28	2216504.98
6	502034.90	2216499.79
7	502017.28	2216495.60
8	501992.90	2216492.27
9	501977.56	2216491.50
10	501961.76	2216492.08
11	501946.80	2216492.93
12	501914.85	2216496.22
13	501867.28	2216500.75
14	501856.66	2216502.07
15	501864.10	2216527.84

Участок № 13

Система координат МСК 59

Обозначение характерных точек	Координаты, м	
	X	Y
1	2	3
1	501844.41	2216460.27

2	501851.13	2216484.78
3	501865.27	2216482.86
4	501887.81	2216480.57
5	501901.15	2216479.33
6	501913.41	2216478.28
7	501924.66	2216477.43
8	501934.92	2216476.82
9	501937.24	2216458.58
10	501931.26	2216455.21
11	501924.07	2216452.42

Участок № 14
Система координат МСК 59

Обозначение характерных точек	Координаты, м	
	X	Y
1	2	3
1	501820.64	2216532.55
2	501813.97	2216508.41
3	501753.66	2216511.68
4	501529.07	2216517.38
5	501515.34	2216514.18
6	501513.31	2216512.19
7	501501.37	2216500.71
8	501492.48	2216492.13
9	501479.64	2216483.83
10	501407.48	2216435.01
11	501392.14	2216423.30
12	501361.63	2216406.48
13	501328.31	2216393.77
14	501285.60	2216379.39
15	501241.66	2216360.53
16	501235.67	2216359.11
17	501211.56	2216353.21
18	501196.97	2216349.64
19	501196.97	2216349.64
20	501196.97	2216349.64
21	501196.05	2216352.85
22	501173.34	2216345.15
23	501174.65	2216340.27
24	501152.91	2216330.20
25	501122.56	2216317.00
26	501086.76	2216306.32
27	501062.09	2216302.54
28	501058.15	2216303.74
29	501042.05	2216314.73
30	501034.72	2216319.91

31	500973.99	2216373.76
32	500957.13	2216388.68
33	500949.75	2216395.21
34	500923.68	2216410.92
35	500914.28	2216413.93
36	500887.59	2216421.42
37	500895.71	2216438.57
38	500898.43	2216444.31

Участок № 15
Система координат МСК 59

Обозначение характерных точек	Координаты, м	
	X	Y
1	2	3
1	501153.95	2216285.13
2	501153.27	2216296.54
3	501157.02	2216311.61
4	501157.17	2216312.21
5	501179.15	2216323.25
6	501204.13	2216331.97
7	501252.54	2216347.94
8	501254.89	2216340.73
9	501274.41	2216347.15
10	501284.03	2216358.27
11	501294.13	2216361.59
12	501376.43	2216390.72
13	501444.83	2216434.84
14	501489.29	2216465.82
15	501508.94	2216479.52
16	501523.30	2216488.51
17	501530.30	2216491.22
18	501616.21	2216489.90
19	501697.11	2216491.59
20	501710.55	2216493.28
21	501708.08	2216484.76
22	501694.61	2216479.95
23	501682.50	2216468.70

Участок № 16
Система координат МСК 59

Обозначение характерных точек	Координаты, м	
	X	Y
1	2	3
1	500975.81	2216314.61
2	500998.78	2216327.29

3	501019.40	2216308.77
4	501033.91	2216296.41
5	501053.86	2216284.27
6	501062.59	2216281.79
7	501086.46	2216288.99
8	501134.30	2216304.34
9	501142.56	2216281.25

Участок № 17

Система координат МСК 59

Обозначение характерных точек	Координаты, м	
	X	Y
1	2	3
1	500866.92	2216382.50
2	500874.36	2216396.15
3	500887.75	2216403.06
4	500887.75	2216403.06
5	500907.71	2216397.16
6	500913.93	2216395.35
7	500931.08	2216388.91
8	500945.12	2216377.35
9	500987.66	2216337.74
10	500967.17	2216322.73

Участок № 18

Система координат МСК 59

Обозначение характерных точек	Координаты, м	
	X	Y
1	2	3
1	500278.66	2216589.27
2	500296.46	2216606.45
3	500334.72	2216584.42
4	500370.79	2216563.08
5	500424.83	2216532.95
6	500473.64	2216518.48
7	500521.78	2216504.54
8	500864.82	2216409.09
9	500856.81	2216385.31

Участок № 19

Система координат МСК 59

Обозначение характерных точек	Координаты, м	
	X	Y
1	2	3
1	500886.57	2216447.61

2	500886.57	2216447.61
3	500881.87	2216437.74
4	500875.70	2216424.77
5	500875.60	2216424.57
6	500873.79	2216425.15
7	500872.83	2216425.44
8	500827.11	2216438.37
9	500627.64	2216492.97
10	500574.98	2216508.87
11	500574.02	2216509.15
12	500524.42	2216523.22
13	500523.45	2216523.50
14	500429.80	2216549.88
15	500428.94	2216550.42
16	500428.08	2216550.92
17	500381.03	2216578.36
18	500380.17	2216578.86
19	500370.00	2216584.84
20	500339.17	2216602.96
21	500338.31	2216603.46
22	500270.04	2216643.38
23	500240.64	2216662.45
24	500239.78	2216662.97
25	500232.57	2216667.05
26	500191.95	2216691.07
27	500191.09	2216691.59
28	500144.06	2216721.40
29	500129.78	2216730.45
30	500124.99	2216733.48
31	500055.63	2216770.94
32	500032.41	2216783.32
33	500031.43	2216783.54
34	500010.33	2216788.95
35	499611.78	2216885.67
36	499606.87	2216886.62
37	499499.25	2216912.02
38	499436.87	2216926.90
39	499383.75	2216939.55
40	499357.34	2216942.64
41	499329.52	2216937.02
42	499264.33	2216918.75
43	499259.71	2216941.69

Участок № 20

Система координат МСК 59

Обозначение характерных	Координаты, м	
----------------------------	---------------	--

точек	X	Y
1	2	3
1	499884.24	2216769.41
2	499888.46	2216779.72
3	499894.25	2216787.92
4	499904.02	2216796.19
5	499944.16	2216786.60
6	499952.91	2216784.52
7	499958.92	2216783.11
8	499972.86	2216779.84
9	500018.83	2216765.00
10	500080.30	2216730.47
11	500111.30	2216712.01
12	500182.31	2216673.22
13	500284.46	2216613.40
14	500269.78	2216594.67

Участок № 21

Система координат МСК 59

Обозначение характерных точек	Координаты, м	
	X	Y
1	2	3
1	499188.68	2216849.94
2	499191.86	2216877.04
3	499319.83	2216914.28
4	499328.80	2216916.04
5	499338.10	2216917.87
6	499363.34	2216917.96
7	499383.06	2216917.28
8	499405.70	2216913.71
9	499409.41	2216912.99
10	499428.24	2216908.86
11	499430.51	2216908.44
12	499434.63	2216907.69
13	499486.06	2216895.95
14	499898.28	2216797.55
15	499891.49	2216790.77
16	499886.80	2216781.60
17	499882.41	2216771.24

Участок № 22

Система координат МСК 59

Обозначение характерных точек	Координаты, м	
	X	Y
1	2	3
1	2	3

1	499245.31	2216937.45
2	499249.43	2216915.66
3	499183.96	2216895.71
4	498991.48	2216837.82
5	498732.96	2216762.53
6	498684.47	2216750.02
7	498671.96	2216746.46
8	498603.03	2216726.16
9	498577.24	2216724.54
10	498547.03	2216727.40
11	498508.13	2216741.20
12	498469.69	2216757.09
13	498463.86	2216761.13
14	498414.44	2216787.66
15	498229.03	2216870.32

Участок № 23

Система координат МСК 59

Обозначение характерных точек	Координаты, м	
	X	Y
1	2	3
1	498765.19	2216725.50
2	498758.92	2216750.17
3	498780.13	2216756.55
4	498802.51	2216762.97
5	498860.59	2216781.13
6	498871.64	2216784.25
7	498875.22	2216785.96
8	498906.79	2216793.69
9	498935.87	2216805.57
10	498981.36	2216818.05
11	499078.42	2216844.34
12	499088.04	2216846.89
13	499101.80	2216851.12
14	499127.49	2216859.66
15	499150.81	2216866.45
16	499154.10	2216867.50
17	499180.16	2216873.84
18	499180.60	2216847.57

Участок № 24

Система координат МСК 59

Обозначение характерных точек	Координаты, м	
	X	Y
1	2	3
1	2	3

1	498500.55	2216702.01
2	498503.67	2216719.96
3	498540.95	2216706.14
4	498586.24	2216703.13
5	498637.98	2216707.83
6	498650.50	2216711.33
7	498689.75	2216729.42
8	498744.52	2216745.86
9	498750.78	2216721.26

Участок № 25

Система координат МСК 59

Обозначение характерных точек	Координаты, м	
	X	Y
1	2	3
1	497900.44	2216325.74
2	497899.41	2216341.35
3	497896.84	2216404.26
4	497897.36	2216424.52
5	497898.55	2216428.35
6	497904.25	2216443.86
7	497954.40	2216576.58
8	497961.79	2216593.77
9	497974.21	2216610.20
10	497990.88	2216623.96
11	498004.59	2216629.11
12	498100.55	2216627.31
13	498100.55	2216627.31
14	498100.57	2216627.31
15	498151.03	2216631.25
16	498173.22	2216637.86
17	498185.96	2216616.58
18	498190.60	2216608.83
19	498195.69	2216608.36
20	498189.56	2216618.65
21	498176.91	2216639.88
22	498186.24	2216647.63
23	498199.61	2216670.95
24	498258.74	2216822.24
25	498266.87	2216829.04
26	498266.87	2216829.04
27	498487.73	2216728.65
28	498483.48	2216707.11

Участок № 26

Система координат МСК 59

Обозначение характерных точек	Координаты, м	
	X	Y
1	2	3
1	498223.06	2216848.15
2	498242.12	2216840.04
3	498242.13	2216828.67
4	498212.02	2216754.71
5	498189.34	2216765.34

Участок № 27

Система координат МСК 59

Обозначение характерных точек	Координаты, м	
	X	Y
1	2	3
1	498183.67	2216751.42
2	498206.34	2216740.79
3	498181.34	2216679.41
4	498174.72	2216665.40
5	498162.81	2216657.00
6	498146.41	2216651.73
7	498129.17	2216649.17
8	498029.97	2216649.37
9	498015.52	2216649.65
10	498011.71	2216662.04
11	498016.19	2216673.17

Участок № 28

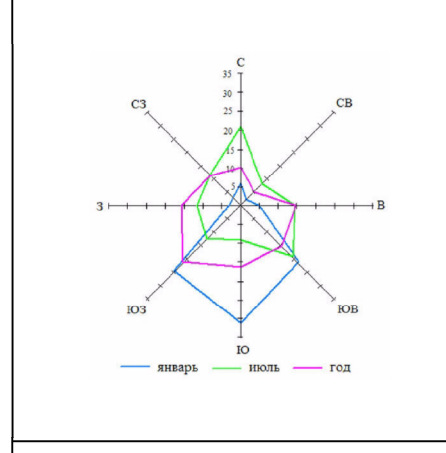
Система координат МСК 59

Обозначение характерных точек	Координаты, м	
	X	Y
1	2	3
1	497884.40	2216320.31
2	497862.80	2216313.62
3	497857.23	2216311.90
4	497849.77	2216334.97
5	497849.41	2216342.08
6	497850.63	2216348.05
7	497858.12	2216354.74
8	497863.75	2216359.77
9	497879.19	2216365.40
10	497881.07	2216379.31
11	497878.83	2216404.09
12	497879.27	2216425.57
13	497879.45	2216430.00

14	497883.43	2216446.82
15	497941.72	2216602.57
16	497951.07	2216616.22
17	497959.28	2216626.30
18	497966.61	2216633.10

19	497976.02	2216640.52
20	497982.56	2216644.09
21	497989.07	2216646.46
22	498000.50	2216673.02
23	498000.55	2216673.14

Раздел 2 «Положение о размещении линейных объектов»



УЧАСТОК 1

Чертеж границ зоны планируемого размещения линейного объекта

д. Кичаново

Перемычка - Кичаново

Автомобильная дорога

IV технической категории

Кичаново - Дикая Гарь 1

IV технической категории

Кичаново - Дикая Гарь 1

IV технической категории

Кичаново - Дикая Гарь 1

IV технической категории

Кичаново - Дикая Гарь 1

IV технической категории

Кичаново - Дикая Гарь 1

IV технической категории

Кичаново - Дикая Гарь 1

IV технической категории

Кичаново - Дикая Гарь 1

IV технической категории

Кичаново - Дикая Гарь 1

IV технической категории

Кичаново - Дикая Гарь 1

IV технической категории

Кичаново - Дикая Гарь 1

IV технической категории

Кичаново - Дикая Гарь 1

IV технической категории

Кичаново - Дикая Гарь 1

IV технической категории

Кичаново - Дикая Гарь 1

IV технической категории

Кичаново - Дикая Гарь 1

IV технической категории

Кичаново - Дикая Гарь 1

IV технической категории

Кичаново - Дикая Гарь 1

IV технической категории

Кичаново - Дикая Гарь 1

IV технической категории

Кичаново - Дикая Гарь 1

IV технической категории

Кичаново - Дикая Гарь 1

IV технической категории

Кичаново - Дикая Гарь 1

IV технической категории

Кичаново - Дикая Гарь 1

IV технической категории

Кичаново - Дикая Гарь 1

IV технической категории

Кичаново - Дикая Гарь 1

IV технической категории

Кичаново - Дикая Гарь 1

IV технической категории

Кичаново - Дикая Гарь 1

IV технической категории

Кичаново - Дикая Гарь 1

IV технической категории

Кичаново - Дикая Гарь 1

IV технической категории

Кичаново - Дикая Гарь 1

IV технической категории

Кичаново - Дикая Гарь 1

IV технической категории

Кичаново - Дикая Гарь 1

IV технической категории

Кичаново - Дикая Гарь 1

IV технической категории

Кичаново - Дикая Гарь 1

IV технической категории

Кичаново - Дикая Гарь 1

IV технической категории

Кичаново - Дикая Гарь 1

IV технической категории

Кичаново - Дикая Гарь 1

IV технической категории

Кичаново - Дикая Гарь 1

IV технической категории

Кичаново - Дикая Гарь 1

IV технической категории

Кичаново - Дикая Гарь 1

IV технической категории

Кичаново - Дикая Гарь 1

IV технической категории

Кичаново - Дикая Гарь 1

IV технической категории

Кичаново - Дикая Гарь 1

IV технической категории

Кичаново - Дикая Гарь 1

IV технической категории

Кичаново - Дикая Гарь 1

IV технической категории

Кичаново - Дикая Гарь 1

IV технической категории

Кичаново - Дикая Гарь 1

IV технической категории

Кичаново - Дикая Гарь 1

IV технической категории

Кичаново - Дикая Гарь 1

IV технической категории

Кичаново - Дикая Гарь 1

IV технической категории

Кичаново - Дикая Гарь 1

IV технической категории

Кичаново - Дикая Гарь 1

IV технической категории

Кичаново - Дикая Гарь 1

IV технической категории

Кичаново - Дикая Гарь 1

Автомобильная дорога местного значения
IV технической категории
Кичаново - Дикая Гарь 1

Автомобильная дорога местного значения
IV технической категории
Кичаново - Дикая Гарь 1 - Кеты

Автомобильная дорога местного значения
IV технической категории
Кичаново - Дикая Гарь 1

Автомобильная дорога местного значения
IV технической категории
Кичаново - Дикая Гарь 1

Линия совмещения участка №1 и №2

Условные обозначения

Границы

- Границы территории, в отношении которой осуществляется подготовка проекта планировки
- Границы населенных пунктов существующие
- Границы населенных пунктов, планируемые к установлению в проекте внесения изменений в генеральный план Култаевского сельского поселения
- Границы земельных участков, учтенных в Едином государственном реестре недвижимости
- Границы зоны планируемого размещения линейного объекта автомобильная дорога Кичаново-Дикая Гарь 1
- Номера характерных точек границ зон планируемого размещения линейных объектов
- Водные объекты
- Границы зон с особыми условиями использования территорий, подлежащие установлению в связи с размещением линейного объекта
- Придорожная полоса автомобильной дороги

Линия совмещения участка №1 и №2

УЧАСТОК 2

Автомобильная дорога местного значения
IV технической категории
Кичаново - Дикая Гарь 1

Автомобильная дорога местного значения
IV технической категории
Кичаново - Дикая Гарь 1

Автомобильная дорога местного значения
IV технической категории
Кичаново - Дикая Гарь 1

Линия совмещения участка №2 и №3

д. Болдино

д. Болдино

д. Болдино

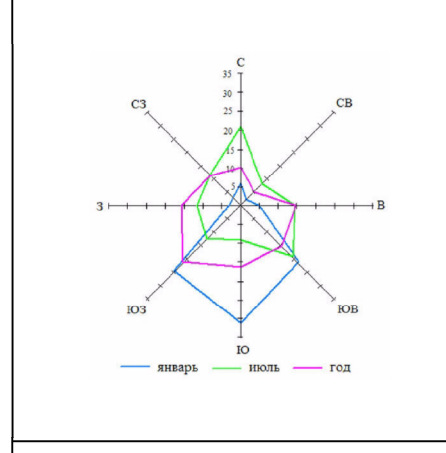
д. Болдино



Имя	Класс	Лист	Масштаб	Дата
Исполнитель	А.И. Стручков	01.2020		
Сек. зам. про.	А.Д. Игнатов	01.2020		
Масштаб	С.А. Кочетков	01.2020		

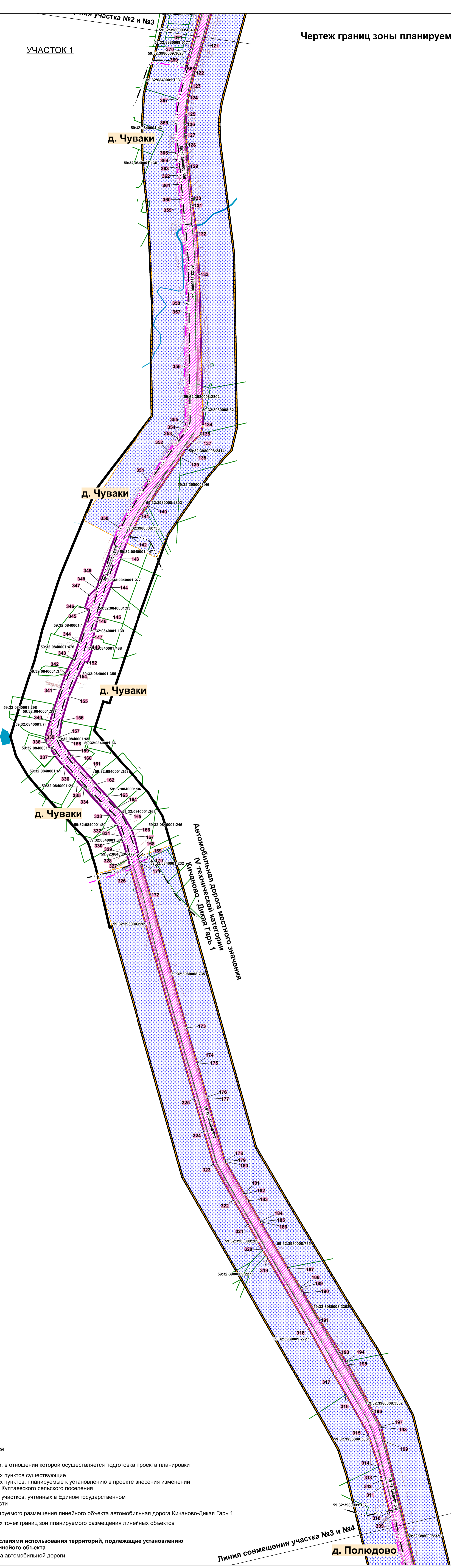
Проект планировки и проект изъятия территории с целью размещения линейного объекта «Автомобильная дорога Кичаново-Белая Гарь 1» в границах территории муниципального района «Ильинский район» Култаевского сельского поселения		Лист	Листов	Масштаб
		1	2	1:2000

Чертеж границ зоны планируемого размещения линейного объекта	МШ «Городские геоинформационные ресурсы Пермского муниципального района»
--	--



УЧАСТОК 1

Чертеж границ зоны планируемого размещения линейного объекта

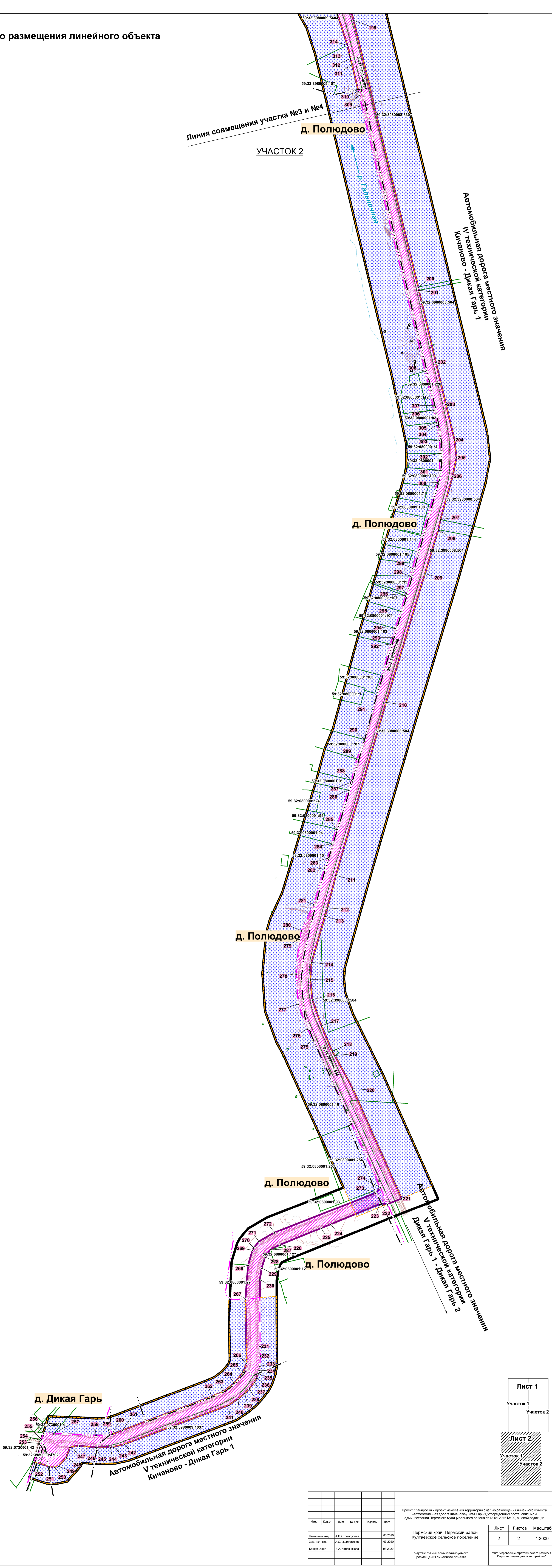


Условные обозначения

Границы

- Границы территории, в отношении которой осуществляется подготовка проекта планировки
- Границы населенных пунктов существующие
- Границы населенных пунктов, планируемые к установлению в проекте внесения изменений в генеральный план Култаевского сельского поселения
- Границы земельных участков, учтенных в Едином государственном реестре недвижимости
- Границы зоны планируемого размещения линейного объекта автомобильная дорога Кичаново-Дикая Гарь 1
- Номера характерных точек границ зон планируемого размещения линейных объектов
- Водные объекты
- Границы зон с особыми условиями использования территорий, подлежащие установлению в связи с размещением линейного объекта
- Придорожная полоса автомобильной дороги

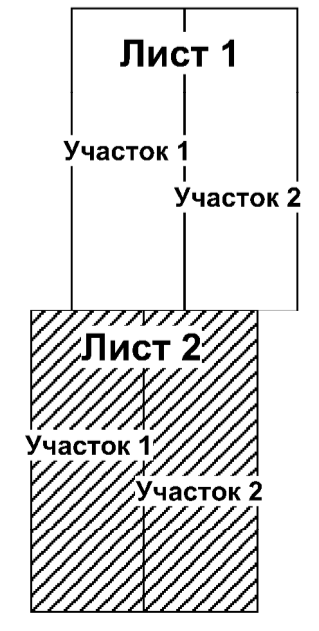
Линия совмещения участка №3 и №4
УЧАСТОК 2



Условные обозначения

Границы

- Границы территории, в отношении которой осуществляется подготовка проекта планировки
- Границы населенных пунктов существующие
- Границы населенных пунктов, планируемые к установлению в проекте внесения изменений в генеральный план Култаевского сельского поселения
- Границы земельных участков, учтенных в Едином государственном реестре недвижимости
- Границы зоны планируемого размещения линейного объекта автомобильная дорога Кичаново-Дикая Гарь 1
- Номера характерных точек границ зон планируемого размещения линейных объектов
- Водные объекты
- Границы зон с особыми условиями использования территорий, подлежащие установлению в связи с размещением линейного объекта
- Придорожная полоса автомобильной дороги



Имя	Класс	Лист	№ доку	Пароль	Дата
Исполнитель:	А.А. Стрельцова				03.2023
Специалист:	А.А. Жуковская				03.2023
Проверщик:	С.А. Кочеткова				03.2023

Проект планировки и проект изменения территории с целью размещения линейного объекта «автомобильная дорога Кичаново-Дикая Гарь 1» в границах территории сельского поселения Култаевское муниципального района № 18 01 2016 М 20, в новой редакции

Лист 1
Лист 2

Участок 1
Участок 2

Лист	Листов	Масштаб
2	2	1:2000

Чертеж границ зоны планируемого размещения линейного объекта

МКУ «Управление строительного надзора Псковской области»

1. Наименование, основные характеристики и назначение планируемого для размещения линейного объекта

Проектом планировки территории предусмотрено размещение линейного объекта - автомобильная дорога общего пользования местного значения Пермского муниципального района IV и V технической категории Кичаново - Дикая Гарь 1.

Параметры линейного объекта - автомобильная дорога Кичаново - Дикая Гарь 1

Таблица 1

№	Параметр	Характеристика
1	Наименование автомобильной дороги	Кичаново - Дикая Гарь 1
	Идентификационный номер автомобильной дороги	57-246-ОП-МР-57Н-016
	Значение	местное
	Категория	IV – 0+000 - 8+580 V - 8+580 – 9+317
	Протяженность (уточнена проектом планировки территории)	В соответствии с постановлением от 20.12.2019 № 924 «Об утверждении Перечня автомобильных дорог общего пользования местного значения Пермского муниципального района» - 9,368 км; По проекту планировки территории - 9,317 км; IV – 8,580 км; V – 0,737 км
	Начальная точка	0+000 км. Примыкание к автомобильной дороге общего пользования регионального значения Пермь- У.-Качка
	Конечная точка	9+317 км. На границе д. Дикая Гарь
	Расчетная скорость движения	60 км/ч
	Количество полос движения	2
	Ширина полосы движения	3 м
	Ширина проезжей части	6 м
	Наличие обочин	по обеим сторонам от проезжей части
	Ширина обочины	2 м
	Пропускная способность	200-1000 авт/сут
	Тип дорожной одежды	капитальный
	Покрытие	асфальтобетон
	Ширина полосы отвода	не менее 10 м
	Ширина придорожной полосы	На участке IV технической категории – 50 м На участке V технической категории - 25 м
	Характер движения	двустороннее
	Наличие линий движения общественного транспорта	на всем протяжении автомобильной дороги
	Наличие существующих остановочных пунктов общественного пассажирского транспорта	ост. Кеты в сторону д. Дикая Гарь 1

	Наличие остановочных общественного транспорта проектируемых пунктов пассажирского	размещение пяти остановочных комплексов и конечного остановочного пункта с разворотным кольцом 1. ост. «Долгожданная» в сторону д. Дикая-Гарь 1 - 0+195; 2. Остановочный комплекс «Кеты»: 2.1. ост. «Кеты» в сторону д. Дикая-Гарь 1 – 0+945; 2.2. ост. «Кеты» в сторону д. Кичаново – 1+100; 3. Остановочный комплекс «Болдино»; 3.1. ост. «Болдино» в сторону д. Дикая-Гарь 1 – 4+100; 3.2. ост. «Болдино» в сторону д. Кичаново – 4+055 4. Остановочный комплекс «Чуваки»; 4.1. ост. «Чуваки» в сторону д. Дикая-Гарь 1 - 5+370; 4.2. ост. «Чуваки» в сторону д. Кичаново - 5+450 5. Остановочный комплекс «Полюдово»; 5.1. ост. «Полюдово» в сторону д. Дикая-Гарь 1 - 8+170; 5.2. ост. «Полюдово» в сторону д. Кичаново – 8+130; 6. ост. «Дикая Гарь 1», конечный остановочный пункт, разворотное кольцо -9+300
--	---	--

2. Перечень субъектов Российской Федерации, перечень муниципальных образований, городских округов, населенных пунктов, на территориях которых установлена зона планируемого размещения линейных объектов

Зона планируемого размещения линейного объекта автомобильная дорога местного значения IV и V технической категории Кичаново – Дикая Гарь 1 расположена на территории Култаевского сельского поселения Пермского муниципального района Пермского края. Зона планируемого размещения линейного объекта примыкает к д. Кеты, д. Болдино и д. Дикая Гарь, а также проходит по территории д. Чуваки и д. Полюдово.

3. Перечень координат характерных точек границ зоны планируемого размещения линейного объекта

Перечень координат характерных точек границ зоны планируемого размещения линейного объекта автомобильная дорога местного значения IV и V технической категории Кичаново – Дикая Гарь 1

Система координат МСК 59

Таблица 2

Обозначение характерных точек	Координаты, м	
	X	Y
1	2	3
1	506435.63	2216848.03
2	506442.53	2216854.39

3	506444.78	2216856.45
4	506483.73	2216892.31
5	506474.94	2216887.60
6	506465.42	2216887.65
7	506447.93	2216890.77
8	506301.60	2216950.64
9	506287.16	2216956.14
10	506255.23	2216969.40
11	506249.41	2216971.80
12	506236.41	2216977.26
13	506236.41	2216977.26
14	506223.24	2216982.89
15	506221.13	2216983.79
16	506201.74	2216987.20
17	506189.00	2216989.44
18	506168.01	2216993.14
19	506144.16	2216997.34
20	506082.39	2217008.48
21	506064.74	2217011.61
22	505975.74	2217027.41
23	505915.80	2217038.04
24	505874.57	2217044.89
25	505792.38	2217058.55
26	505684.29	2217079.58
27	505658.50	2217083.92
28	505638.51	2217087.05
29	505628.00	2217088.60
30	505613.97	2217090.94
31	505596.26	2217094.42
32	505520.87	2217108.04
33	505505.43	2217123.87
34	505491.92	2217124.83
35	505489.09	2217112.09
36	505435.52	2217119.05
37	505428.02	2217130.11
38	505412.99	2217130.96
39	505398.57	2217131.02
40	505374.85	2217131.12
41	505336.96	2217127.21
42	505287.04	2217092.57
43	505287.03	2217092.56
44	505287.03	2217092.56
45	505277.23	2217084.41
46	505262.99	2217071.26
47	505258.64	2217067.24
48	505245.90	2217055.46

49	505193.95	2217011.33
50	505172.15	2216999.08
51	505146.11	2216993.04
52	505011.71	2216971.46
53	504893.30	2216955.84
54	504883.26	2216954.37
55	504877.05	2216953.55
56	504872.03	2216952.88
57	504859.34	2216951.20
58	504834.99	2216948.14
59	504739.94	2216935.60
60	504729.45	2216933.91
61	504718.55	2216932.46
62	504705.77	2216930.78
63	504563.10	2216912.05
64	504550.03	2216910.33
65	504405.80	2216891.39
66	504392.59	2216889.66
67	504246.07	2216870.42
68	504233.37	2216868.75
69	504072.26	2216848.06
70	504072.26	2216848.06
71	504059.72	2216846.46
72	503973.70	2216835.41
73	503656.40	2216792.68
74	503629.93	2216789.59
75	503619.29	2216788.35
76	503553.19	2216780.66
77	503537.14	2216778.79
78	503509.95	2216775.63
79	503500.30	2216774.38
80	503474.24	2216770.96
81	503448.16	2216767.53
82	503440.23	2216766.49
83	503414.16	2216763.08
84	503388.09	2216759.64
85	503366.56	2216756.82
86	503345.10	2216754.01
87	503336.08	2216752.83
88	503311.20	2216749.57
89	503289.28	2216746.70
90	503262.76	2216743.23
91	503224.66	2216738.20
92	503216.72	2216737.15
93	503187.72	2216733.32
94	503178.65	2216732.44

95	503132.15	2216727.90
96	503124.23	2216727.13
97	503094.45	2216724.22
98	503042.85	2216714.83
99	503017.93	2216710.28
100	502981.26	2216703.61
101	502948.17	2216697.57
102	502939.15	2216699.55
103	502863.97	2216688.70
104	502845.49	2216686.63
105	502804.41	2216682.05
106	502804.33	2216682.04
107	502692.73	2216669.60
108	502682.81	2216668.18
109	502664.46	2216665.30
110	502660.57	2216664.60
111	502600.29	2216650.10
112	502580.93	2216645.44
113	502538.49	2216636.16
114	502525.92	2216639.96
115	502508.35	2216635.56
116	502497.84	2216625.00
117	502486.55	2216621.17
118	502476.10	2216618.72
119	502379.32	2216594.47
120	502350.25	2216586.83
121	502096.21	2216516.91
122	502054.28	2216504.98
123	502034.90	2216499.79
124	502017.28	2216495.60
125	501992.90	2216492.27
126	501977.56	2216491.50
127	501961.76	2216492.08
128	501946.80	2216492.93
129	501914.85	2216496.22
130	501867.28	2216500.75
131	501856.66	2216502.07
132	501813.97	2216508.41
133	501753.66	2216511.68
134	501529.07	2216517.38
135	501515.34	2216514.18
136	501513.31	2216512.19
137	501501.37	2216500.71
138	501492.48	2216492.13
139	501479.64	2216483.83
140	501407.48	2216435.01

141	501392.14	2216423.30
142	501361.63	2216406.48
143	501328.31	2216393.77
144	501285.60	2216379.39
145	501241.66	2216360.53
146	501235.67	2216359.11
147	501211.56	2216353.21
148	501196.97	2216349.64
149	501196.97	2216349.64
150	501196.97	2216349.64
151	501196.05	2216352.85
152	501173.34	2216345.15
153	501174.65	2216340.27
154	501152.91	2216330.20
155	501122.56	2216317.00
156	501086.76	2216306.32
157	501062.09	2216302.54
158	501058.15	2216303.74
159	501042.05	2216314.73
160	501034.72	2216319.91
161	501000.58	2216350.21
162	500991.64	2216357.69
163	500973.99	2216373.76
164	500957.13	2216388.68
165	500949.75	2216395.21
166	500923.68	2216410.92
167	500914.28	2216413.93
168	500887.59	2216421.42
169	500875.60	2216424.57
170	500873.79	2216425.15
171	500872.83	2216425.44
172	500827.11	2216438.37
173	500627.64	2216492.97
174	500574.98	2216508.87
175	500574.02	2216509.15
176	500524.42	2216523.22
177	500523.45	2216523.50
178	500429.80	2216549.88
179	500428.94	2216550.42
180	500428.08	2216550.92
181	500381.03	2216578.36
182	500380.17	2216578.86
183	500370.00	2216584.84
184	500339.17	2216602.96
185	500338.90	2216603.12
186	500338.31	2216603.46

187	500270.04	2216643.38
188	500240.64	2216662.45
189	500239.78	2216662.97
190	500232.57	2216667.05
191	500191.95	2216691.07
192	500191.09	2216691.59
193	500144.06	2216721.40
194	500129.78	2216730.45
195	500124.99	2216733.48
196	500055.63	2216770.94
197	500032.41	2216783.32
198	500031.43	2216783.54
199	500010.33	2216788.95
200	499611.78	2216885.67
201	499606.87	2216886.62
202	499499.25	2216912.02
203	499436.87	2216926.90
204	499383.75	2216939.55
205	499357.34	2216942.64
206	499329.52	2216937.02
207	499264.33	2216918.75
208	499249.43	2216915.66
209	499183.96	2216895.71
210	498991.48	2216837.82
211	498732.96	2216762.53
212	498684.47	2216750.02
213	498671.96	2216746.46
214	498603.03	2216726.16
215	498577.24	2216724.54
216	498547.03	2216727.40
217	498508.13	2216741.20
218	498469.69	2216757.09
219	498463.86	2216761.13
220	498414.44	2216787.66
221	498250.55	2216860.90
222	498242.12	2216840.04
223	498242.13	2216828.67
224	498212.02	2216754.71
225	498206.34	2216740.79
226	498181.34	2216679.41
227	498174.72	2216665.40
228	498162.81	2216657.00
229	498146.41	2216651.73
230	498129.17	2216649.17
231	498029.97	2216649.37
232	498015.52	2216649.65

233	497999.78	2216649.08
234	497993.84	2216648.03
235	497989.07	2216646.46
236	497982.56	2216644.09
237	497976.02	2216640.52
238	497966.61	2216633.10
239	497959.28	2216626.30
240	497951.07	2216616.22
241	497941.72	2216602.57
242	497883.43	2216446.82
243	497879.45	2216430.00
244	497879.27	2216425.57
245	497878.83	2216404.09
246	497881.07	2216379.31
247	497879.19	2216365.40
248	497863.75	2216359.77
249	497850.63	2216348.05
250	497849.41	2216342.08
251	497849.77	2216334.97
252	497857.23	2216311.90
253	497884.40	2216320.31
254	497889.24	2216322.22
255	497890.61	2216322.79
256	497900.44	2216325.74
257	497899.41	2216341.35
258	497896.84	2216404.26
259	497897.36	2216424.52
260	497898.55	2216428.35
261	497904.25	2216443.86
262	497954.40	2216576.58
263	497961.79	2216593.77
264	497974.21	2216610.20
265	497990.88	2216623.96
266	498004.59	2216629.11
267	498100.55	2216627.31
268	498151.03	2216631.25
269	498173.22	2216637.86
270	498176.91	2216639.88
271	498186.24	2216647.63
272	498199.61	2216670.95
273	498258.74	2216822.24
274	498266.87	2216829.04
275	498487.73	2216728.65
276	498503.67	2216719.96
277	498540.95	2216706.14
278	498586.24	2216703.13

279	498637.98	2216707.83
280	498650.50	2216711.33
281	498689.75	2216729.42
282	498744.52	2216745.86
283	498758.92	2216750.17
284	498780.13	2216756.55
285	498802.51	2216762.97
286	498860.59	2216781.13
287	498871.64	2216784.25
288	498875.22	2216785.96
289	498906.79	2216793.69
290	498935.87	2216805.57
291	498981.36	2216818.05
292	499078.42	2216844.34
293	499088.04	2216846.89
294	499101.80	2216851.12
295	499127.49	2216859.66
296	499150.81	2216866.45
297	499154.10	2216867.50
298	499180.16	2216873.84
299	499191.86	2216877.04
300	499319.83	2216914.28
301	499338.10	2216917.87
302	499363.34	2216917.96
303	499383.06	2216917.28
304	499405.70	2216913.71
305	499409.41	2216912.99
306	499428.24	2216908.86
307	499434.63	2216907.69
308	499486.06	2216895.95
309	499898.28	2216797.55
310	499904.02	2216796.19
311	499944.16	2216786.60
312	499952.91	2216784.52
313	499958.92	2216783.11
314	499972.86	2216779.84
315	500018.83	2216765.00
316	500080.30	2216730.47
317	500111.30	2216712.01
318	500182.31	2216673.22
319	500284.46	2216613.40
320	500296.46	2216606.45
321	500334.72	2216584.42
322	500370.79	2216563.08
323	500424.83	2216532.95
324	500473.64	2216518.48

325	500521.78	2216504.54
326	500864.82	2216409.09
327	500879.46	2216405.51
328	500887.75	2216403.06
329	500887.75	2216403.06
330	500907.71	2216397.16
331	500913.93	2216395.35
332	500931.08	2216388.91
333	500945.12	2216377.35
334	500987.66	2216337.74
335	500998.78	2216327.29
336	501019.40	2216308.77
337	501033.91	2216296.41
338	501053.86	2216284.27
339	501062.59	2216281.79
340	501086.46	2216288.99
341	501134.30	2216304.34
342	501157.17	2216312.21
343	501179.15	2216323.25
344	501204.13	2216331.97
345	501252.54	2216347.94
346	501254.89	2216340.73
347	501274.41	2216347.15
348	501284.03	2216358.27
349	501294.13	2216361.59
350	501376.43	2216390.72
351	501444.83	2216434.84
352	501489.29	2216465.82
353	501508.94	2216479.52
354	501523.30	2216488.51
355	501530.30	2216491.22
356	501616.21	2216489.90
357	501697.11	2216491.59
358	501710.55	2216493.28
359	501851.13	2216484.78
360	501865.27	2216482.86
361	501887.81	2216480.57
362	501901.15	2216479.33
363	501913.41	2216478.28
364	501924.66	2216477.43
365	501934.92	2216476.82
366	501978.95	2216476.68
367	502015.10	2216478.89
368	502060.74	2216491.63
369	502075.44	2216494.67
370	502084.96	2216497.17

371	502089.62	2216498.55
372	502311.64	2216557.43
373	502328.20	2216561.82
374	502423.86	2216589.25
375	502457.47	2216597.86
376	502471.00	2216594.37
377	502487.42	2216598.85
378	502487.42	2216598.85
379	502496.07	2216607.66
380	502505.32	2216610.11
381	502620.67	2216639.65
382	502627.63	2216641.43
383	502633.17	2216642.06
384	502645.51	2216643.78
385	502660.59	2216645.89
386	502677.45	2216648.24
387	502679.37	2216648.49
388	502689.35	2216649.78
389	502715.05	2216653.11
390	502739.40	2216656.27
391	502739.40	2216656.26
392	502749.41	2216657.56
393	502766.36	2216659.76
394	502778.25	2216661.30
395	502783.77	2216662.01
396	502801.62	2216664.33
397	502811.62	2216665.62
398	502835.88	2216668.76
399	502860.15	2216671.91
400	502870.07	2216673.19
401	502945.31	2216682.94
402	503028.04	2216694.22
403	503042.71	2216696.22
404	503185.77	2216715.73
405	503198.96	2216717.53
406	503216.98	2216719.99
407	503343.57	2216734.74
408	503359.55	2216736.65
409	503500.82	2216755.59
410	503518.12	2216757.67
411	503658.65	2216774.83
412	503733.44	2216784.44
413	503742.38	2216785.58
414	503799.95	2216792.98
415	503817.27	2216795.21
416	503854.64	2216801.07

417	503856.59	2216801.52
418	503911.61	2216809.17
419	503975.71	2216817.52
420	503975.98	2216817.56
421	504134.25	2216837.39
422	504151.99	2216839.75
423	504227.02	2216849.75
424	504235.94	2216850.94
425	504292.82	2216858.53
426	504310.09	2216861.03
427	504451.76	2216879.35
428	504469.81	2216881.71
429	504610.41	2216900.13
430	504628.81	2216902.54
431	504769.18	2216921.03
432	504786.71	2216923.36
433	504928.20	2216942.20
434	504947.62	2216944.78
435	505014.17	2216953.63
436	505116.43	2216968.13
437	505147.54	2216976.08
438	505150.48	2216975.54
439	505169.94	2216979.77
440	505173.59	2216981.16
441	505175.49	2216981.88
442	505193.43	2216988.64
443	505199.12	2216993.17
444	505209.36	2217001.33
445	505211.47	2217003.01
446	505216.01	2217006.61
447	505217.64	2217007.91
448	505218.86	2217008.88
449	505257.98	2217040.03
450	505272.75	2217051.79
451	505277.16	2217055.27
452	505278.22	2217056.10
453	505279.01	2217056.74
454	505301.49	2217073.26
455	505336.69	2217099.45
456	505370.54	2217107.28
457	505417.61	2217105.05
458	505449.32	2217099.97
459	505502.75	2217094.42
460	505518.24	2217091.37
461	505548.32	2217080.06
462	505561.74	2217077.93

463	505573.19	2217080.54
464	505633.42	2217068.67
465	505671.14	2217059.77
466	505757.87	2217044.64
467	505834.09	2217031.32
468	505860.59	2217026.70
469	505864.29	2217026.05
470	505875.06	2217024.17
471	506003.89	2217005.96
472	506024.57	2217003.04
473	506093.17	2216990.64
474	506160.56	2216976.43
475	506182.16	2216972.39
476	506213.76	2216962.94
477	506247.39	2216952.40
478	506257.15	2216946.43
479	506279.37	2216934.55
480	506292.25	2216929.24
481	506305.61	2216923.75
482	506308.04	2216929.53
483	506345.04	2216914.34
484	506362.13	2216907.32
485	506426.93	2216880.72
486	506433.75	2216868.73
1	506435.63	2216848.03

4. Перечень координат характерных точек границ зон планируемого размещения линейных объектов, подлежащих переносу (переустройству) из зоны планируемого размещения линейного объекта

Перенос (переустройство) линейных объектов из зоны планируемого размещения линейного объекта автомобильная дорога местного значения IV и V технической категории Кичаново – Дикая гарь 1 проектом планировки территории не предусмотрен.

5. Предельные параметры разрешенного строительства, реконструкции объектов капитального строительства, входящих в состав линейных объектов в границах зон их планируемого размещения

В соответствии с пунктом 3 части 4 статьи 36 Градостроительного кодекса Российской Федерации действие градостроительных регламентов не распространяется на земельные участки, предназначенные для размещения линейных объектов и (или) занятые линейными объектами. Таким образом, определение предельных параметров застройки территории осуществляется в отношении объектов капитального строительства, входящих в состав линейных объектов.

В границах зоны планируемого размещения линейного объекта автомобильная дорога местного значения IV и V технической категории Кичаново – Дикая гарь 1 не планируется размещение объектов капитального строительства, входящих в состав линейного объекта, в связи с чем определение предельных параметров застройки территории не требуется.

6. Информация о необходимости осуществления мероприятий по защите сохраняемых объектов капитального строительства, существующих и строящихся на момент подготовки проекта планировки территории, а также объектов капитального строительства, планируемых к строительству в соответствии с ранее утвержденной документацией по планировке территории, от возможного негативного воздействия в связи с размещением линейного объекта

Мероприятия по защите сохраняемых объектов капитального строительства, существующих и строящихся на момент подготовки проекта планировки территории в зоне планируемого размещения линейного объекта автомобильная дорога Кичаново – Дикая Гарь 1 не предусматриваются в связи с тем, что данный объект не предусмотрен к реконструкции.

7. Информация о необходимости осуществления мероприятий по сохранению объектов культурного наследия от возможного негативного воздействия в связи с размещением линейных объектов

Объекты культурного наследия в границах зоны планируемого размещения проектируемого линейных объектов отсутствуют.

8. Информация о необходимости осуществления мероприятий по охране окружающей среды

Для предотвращения негативных изменений и снижения неблагоприятного воздействия линейных объектов на окружающую природную среду и сохранения сложившейся экологической ситуации необходимо:

рационально использовать природные объекты, соблюдать нормы и правила природоохранного законодательства;

строго соблюдать технологию работ при строительстве;

не допускать нарушения прав других природопользователей, а также нанесения вреда здоровью людей, окружающей природной среде;

не допускать ухудшения качества среды обитания объектов животного и растительного мира, а также нанесения ущерба хозяйственным и иным объектам;

содержать в исправном состоянии хозяйственные сооружения и технические устройства;

вести оперативный контроль экологического состояния территории;

информировать в установленном порядке соответствующие органы государственной власти об аварийных и других чрезвычайных ситуациях, влияющих на состояние природной среды.

При проведении работ по строительству необходимо предусматривать следующие мероприятия:

комплектация парка техники с силовыми установками, обеспечивающими минимальные удельные выбросы загрязняющих веществ в атмосферу, своевременное проведение ППО и ППР автостроительной техники и автотранспорта;

осуществление запуска и прогрева двигателей транспортных средств и строительных машин по утвержденному графику с обязательной диагностикой выхлопа загрязняющих веществ;

организация контроля за неисправностью топливных систем двигателей внутреннего сгорания и диагностирования их на допустимую степень выброса загрязняющих веществ в атмосферу;

проведение ТО контроля за выбросами загрязняющих веществ от строительной техники и автотранспорта, немедленная регулировка двигателей;

устройство подъездных путей с учетом требований по предотвращению повреждения древесно-кустарниковой растительности, максимально используя элементы существующей транспортной инфраструктуры территории;

соблюдение твердых границ отвода земель во временное и постоянное пользование в соответствии с нормами, технологически необходимыми размерами;

соблюдение правил выполнения сварочных работ и работ с пылящими строительными материалами и грунтами;

запрещение сжигания автопокрышек, РТИ, изоляции кабелей и пластиковых изделий, мусора;

соблюдение правил противопожарной безопасности;

образуемые отходы должны организовано собираться и транспортироваться специализированным предприятием, имеющим лицензию по обращению с отходами, по договору на полигон ТБО;

запрещение сжигания и закапывания отходов в грунт;

своевременное заключение договоров на вывоз, утилизацию и размещения отходов.

При условии соблюдения санитарно-гигиенических норм загрязнение окружающей среды будет маловероятно.

Основные меры при дальнейшей эксплуатации объекта должны быть направлены на обеспечение соблюдения требований технологических регламентов, что позволит обеспечить экологическую безопасность природной среды и населения.

9. Информация о необходимости осуществления мероприятий по защите территории от чрезвычайных ситуаций природного и техногенного характера, в том числе по обеспечению пожарной безопасности и гражданской обороне

Мероприятия по защите территории от чрезвычайных ситуаций природного и техногенного характера, проведения мероприятий по гражданской обороне и обеспечению пожарной безопасности:

вопросы инженерно-технических мероприятий ГО и ЧС по обеспечению устойчивой междугородной связи по кабельным и радиорелейным линиям, а также телефонной связи должны разрабатываться специализированными проектными организациями и ведомствами Министерства связи Российской Федерации.

оповещение и информирование населения по сигналам ГО осуществляется на основании решения начальника гражданской обороны области, оперативной дежурной сменой органа управления ГО и ЧС одновременно по автоматизированной системе централизованного оповещения с помощью дистанционно управляемых электросирен (предупредительный сигнал «Внимание всем»), а также с использованием действующих сетей проводного вещания, радиовещания и телевидения независимо от ведомственной принадлежности и формы собственности, в соответствии с требованиями постановления Правительства РФ от 1 марта 1993г № 177 «Об утверждении Положения о порядке использования действующих радиовещательных и телевизионных станций для оповещения и информирования населения РФ в чрезвычайных ситуациях мирного и военного времени». Для привлечения внимания населения перед передачей речевой информации проводится включение электросирен и других сигнальных средств, что означает подачу предупредительного сигнала «Внимание всем».

по этому сигналу население и обслуживающий персонал объектов (организаций) обязаны включить абонентские устройства проводного вещания, радиоприемники и телевизионные приемники для прослушивания экстренного сообщения.

В соответствии с постановлением Правительства РФ от 19.09.1998 № 1115 «О порядке отнесения организаций к категориям по гражданской обороне» и по показателям, введенным в действие приказом МЧС России от 23.03.1999 № 013 «О введении в действие показателей для отнесения организации к категории по ГО», линейный объект - автомобильная дорога Кичаново

– Дикая Гарь 1) является некатегорированным по ГО объектом.

Согласно СП 165.1325800.2014 «Свод правил. Инженерно -технические мероприятия по гражданской обороне. Актуализированная редакция СНиП 2.01.51-90» Пермский край не попадает в зону светомаскировки, соответственно и линейный объект не находится в зоне обязательного проведения мероприятий по светомаскировке.

Территория, в границах которой расположен линейный объект, является территорией общего пользования, на которой отсутствуют промышленные предприятия. Территория не сейсмоопасная, карсты и провалы отсутствуют.

В соответствии с требованиями ГОСТ 12.1.004-91 «Пожарная безопасность. Общие требования» пожарная безопасность проектируемых объектов обеспечивается: системой предотвращения пожара, системой противопожарной защиты, организационно - техническими мероприятиями.

Проект планировки и проект межевания территории с целью размещения линейного объекта – автомобильная дорога Кичаново-Дикая Гарь 1, утвержденных постановлением администрации Пермского муниципального района от 05.07.2018 № 350

Материалы по обоснованию проекта планировки территории

Раздел 3 «Материалы по обоснованию проекта планировки территории.

Графическая часть»

Раздел 4 «Материалы по обоснованию проекта планировки территории.

Пояснительная записка»

Содержание

Раздел 3 «Материалы по обоснованию проекта планировки территории. Графическая часть»	3
Схема использования территории в период подготовки проекта планировки территории. Схема границ зон с особыми условиями использования территории. Схема расположения элементов планировочной структуры	3
Схема использования территории в период подготовки проекта планировки территории) формы собственности)	3
Схема организации улично-дорожной сети и движения транспорта.....	3
Схема конструктивных и планировочных решений. Схема вертикальной планировки территории, инженерной подготовки и инженерной защиты территории	3
Раздел 4 «Материалы по обоснованию проекта планировки территории. Пояснительная записка»	12
Введение.....	13
1. Описание природно-климатических условий территории, в отношении которой разрабатывается проект планировки территории.....	16
2. Обоснование определения границ зоны планируемого размещения линейного объекта	17
2.1. Анализ положений документов территориального планирования и градостроительного зонирования территории.....	17
2.2. Перечень ранее выполненных проектов планировки и проектов межевания территории, границы проектирования которых вошли в границы проектирования разрабатываемого проекта	17
2.3. Перечень существующих объектов капитального строительства, в том числе линейных объектов, объектов, подлежащих сносу, объектов незавершенного строительства и их местоположение	17
2.3.1. Перечень объектов транспортной инфраструктуры.....	18
2.3.2. Перечень объектов инженерной инфраструктуры	18
2.3.3. Сведения об отнесении земель и земельных участков к определенной категории земель	19
2.3.4. Сведения об обременениях (ограничениях) и зонах с особыми условиями использования территории.....	19
2.4. Параметры границ зон планируемого размещения линейных объектов	22
2.4.1. Обоснование определения границ зоны планируемого размещения линейного объекта	22
2.4.2. Параметры линейного объекта - автомобильная дорога Кичаново - Дикая Гарь 1	27
3. Обоснование определения границ зон планируемого размещения линейных объектов, подлежащих переносу (переустройству) из зон планируемого размещения линейных объектов	42
4. Обоснование определения предельных параметров застройки территории в границах зон планируемого размещения объектов капитального строительства, входящих в состав линейных объектов	42
5. Ведомость пересечений границ зон планируемого размещения линейного объекта с сохраняемыми объектами капитального строительства, существующими и строящимися на момент подготовки проекта планировки территории	43
6. Ведомость пересечений границ зон планируемого размещения линейного объекта с объектами капитального строительства, строительство которых запланировано в соответствии с ранее утвержденной документацией по планировке территории	44
7. Ведомость пересечений границ зон планируемого размещения линейного объекта с водными объектами	44
ПРИЛОЖЕНИЯ.....	45

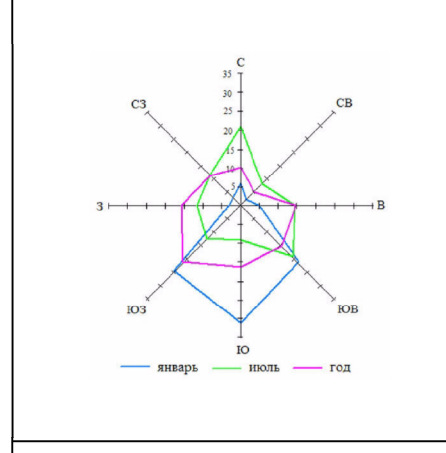
**Раздел 3 «Материалы по обоснованию проекта планировки территории.
Графическая часть»**

Схема использования территории в период подготовки проекта планировки территории. Схема границ зон с особыми условиями использования территории. Схема расположения элементов планировочной структуры

Схема использования территории в период подготовки проекта планировки территории) формы собственности)

Схема организации улично-дорожной сети и движения транспорта

Схема конструктивных и планировочных решений. Схема вертикальной планировки территории, инженерной подготовки и инженерной защиты территории



УЧАСТОК 1

д. Кичаново



Схема использования территории в период подготовки проекта планировки территории

Схема границ зон с особыми условиями использования территорий

Схема расположения элементов планировочной структуры, М 1:10000

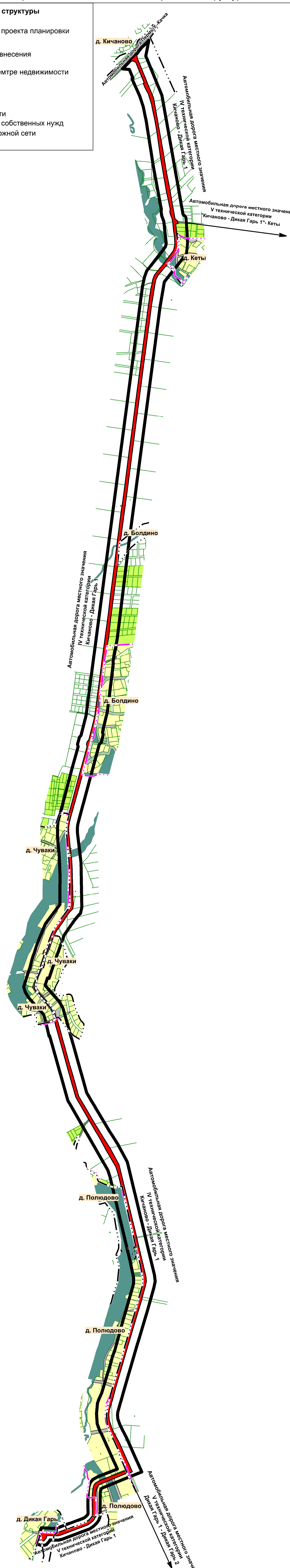
Условные обозначения к схеме расположения элементов планировочной структуры

Границы

- Границы территории, в отношении которой осуществляется подготовка проекта планировки
- Границы населенных пунктов существующие
- Границы населенных пунктов, планируемые к установлению в проекте внесения изменений в генеральный план Култаевского сельского поселения
- Границы земельных участков, учтенных в Едином государственном реестре недвижимости
- Границы зоны планируемого размещения линейного объекта

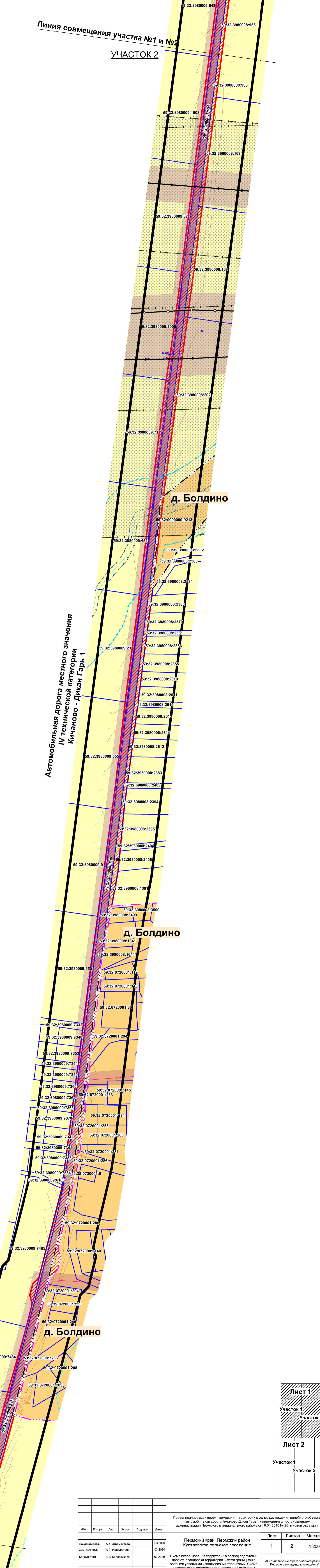
Границы элементов планировочной структуры

- Квартал
- Территория общего пользования, за исключением улично-дорожной сети
- Территория ведения гражданами садоводства или огородничества для собственных нужд
- Территория, занятая линейным объектом, за исключением улично-дорожной сети
- Улично-дорожная сеть



Линия совмещения участка №1 и №2

УЧАСТОК 2



Условные обозначения

Границы

- Границы территории, в отношении которой осуществляется подготовка проекта планировки
- Границы населенных пунктов существующие
- Границы населенных пунктов, планируемые к установлению в проекте внесения изменений в генеральный план Култаевского сельского поселения
- Границы земельных участков, учтенных в Едином государственном реестре недвижимости
- Границы зоны планируемого размещения линейного объекта автомобильная дорога Кичаново - Дикая Гарь 1

Земли по категориям

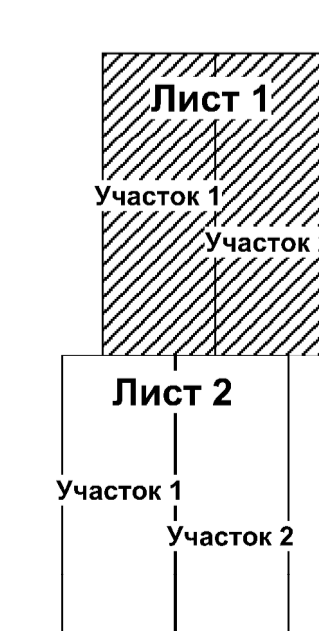
- Земли населенных пунктов
- Земли сельскохозяйственного назначения
- Земли промышленности, энергетики, транспорта, связи, радиовещания, телевидения, информатики, земли для обеспечения космической деятельности, земли обороны, безопасности и земли иного специального назначения
- Земли лесного фонда
- Земли водного фонда

Объекты инженерной инфраструктуры

- Трансформаторная подстанция 10/0,4 кВ
- Линии электропередачи 110 кВ
- Линии электропередачи 35 кВ
- Линии электропередачи 10 кВ
- Кабель связи
- Магистральный нефтепровод
- Магистральный газопровод

Границы зон с особыми условиями использования территорий

- Береговая полоса общего пользования
- Прибрежная защитная полоса
- Водоохранная зона
- Охранные зоны инженерных коммуникаций
- Санитарно-защитная зона
- Зона минимально-допустимых расстояний до магистральных трубопроводов
- Придорожная полоса автомобильной дороги
- Приаэродромная территория аэродрома Большое Савино



Имя	Курс	Лист	№ док.	Печать	Дата
Иванов И.И.	АС	Строитель	03.2023		
Петров П.П.	АС	Инженер	03.2023		
Сидоров С.С.	АС	Кад. инженер	03.2023		

Лист	Листов	Масштаб
1	2	1:2000

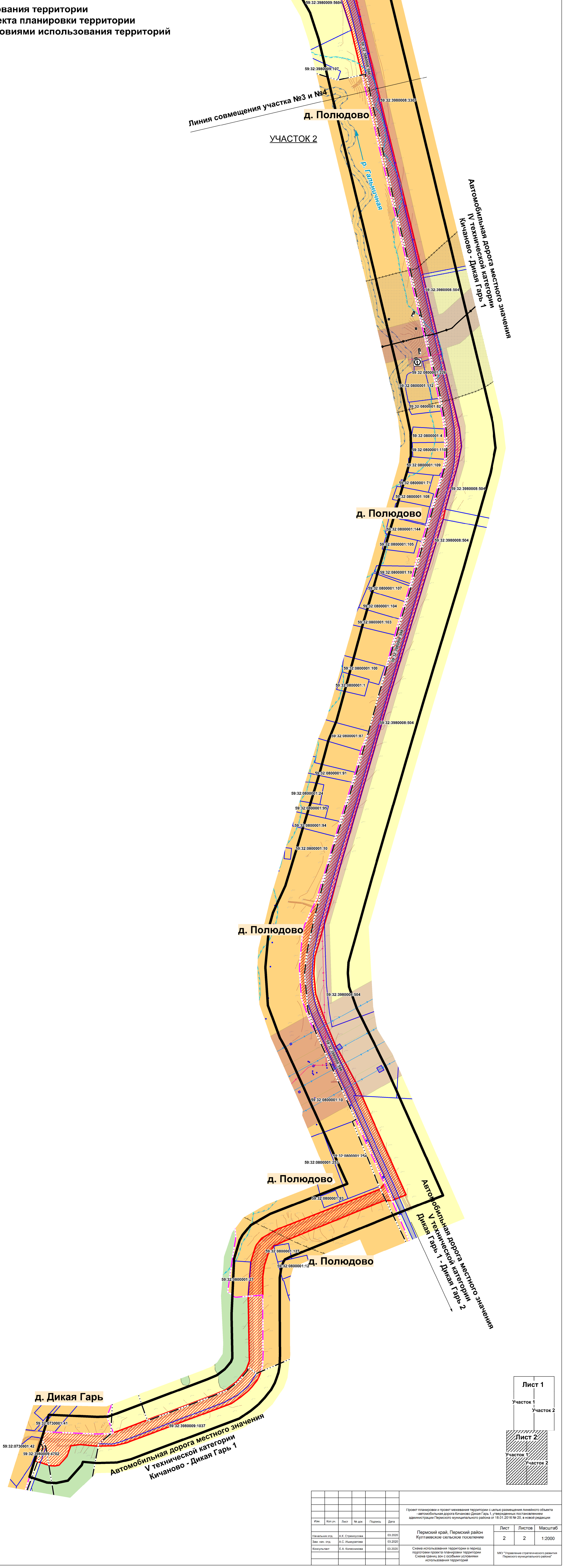
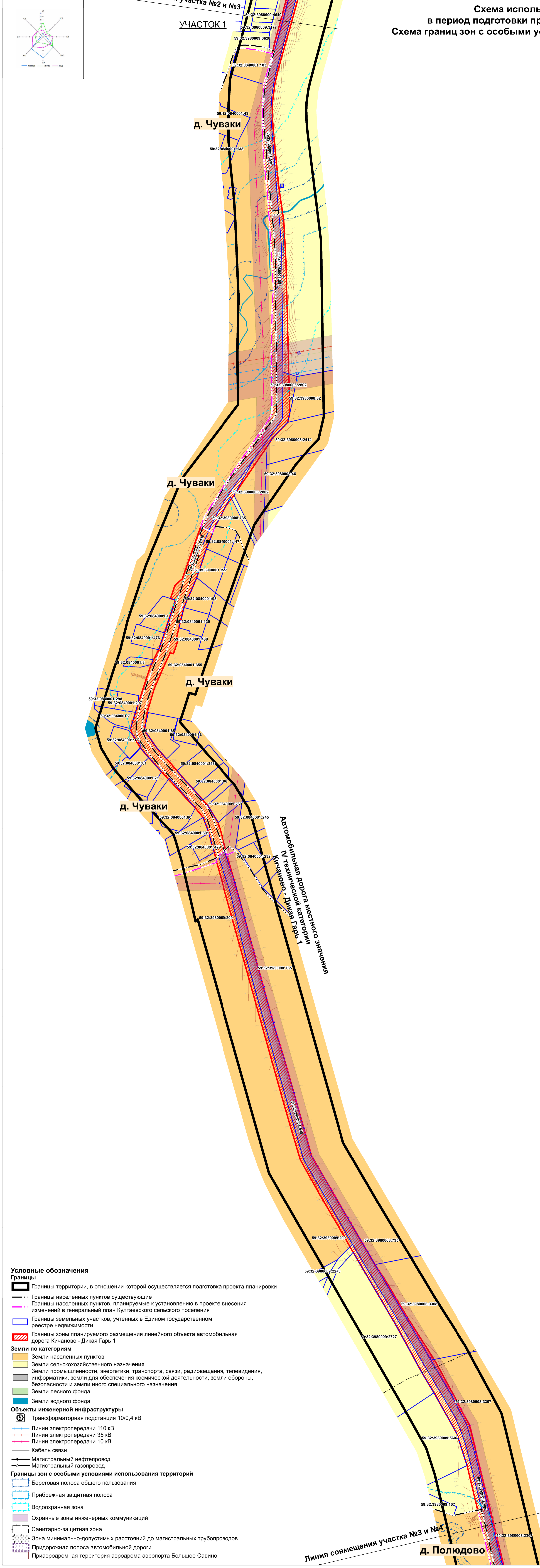
Проект планировки и проект изъятия территории с целью размещения линейного объекта - автомобильная дорога Кичаново - Дикая Гарь 1, учтенных постановлением администрации Периского муниципального района от 18.01.2018 № 20, в новой редакции

Периский район, Периский район
Култаевское сельское поселение

Схема использования территории в период подготовки проекта планировки территории. Схема границ зон с особыми условиями использования территорий. Схема расположения элементов планировочной структуры

МКУ "Управление строительного развития Периского муниципального района"

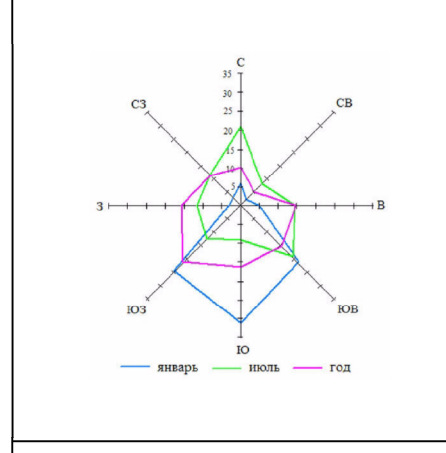
**Схема использования территории
в период подготовки проекта планировки территории
Схема границ зон с особыми условиями использования территорий**



- Условные обозначения**
- Границы**
- Границы территории, в отношении которой осуществляется подготовка проекта планировки
 - Границы населенных пунктов существующие
 - Границы населенных пунктов, планируемые к установлению в проекте внесения изменений в генеральный план Култаевского сельского поселения
 - Границы земельных участков, учтенных в Едином государственном реестре недвижимости
 - Границы зоны планируемого размещения линейного объекта автомобильная дорога Кичаново - Дикая Гарь 1
- Земли по категориям**
- Земли населенных пунктов
 - Земли сельскохозяйственного назначения
 - Земли промышленности, энергетики, транспорта, связи, радиовещания, телевидения, информатики, земли для обеспечения космической деятельности, земли обороны, безопасности и земли иного специального назначения
 - Земли лесного фонда
 - Земли водного фонда
- Объекты инженерной инфраструктуры**
- Трансформаторная подстанция 10/0,4 кВ
 - Линии электропередачи 110 кВ
 - Линии электропередачи 35 кВ
 - Линии электропередачи 10 кВ
 - Кабель связи
 - Магистральный нефтепровод
 - Магистральный газопровод
- Границы зон с особыми условиями использования территорий**
- Береговая полоса общего пользования
 - Прибрежная защитная полоса
 - Водоохранная зона
 - Охранные зоны инженерных коммуникаций
 - Санитарно-защитная зона
 - Зона минимально-допустимых расстояний до магистральных трубопроводов
 - Придорожная полоса автомобильной дороги
 - Приаэродромная территория аэродрома аэропорта Большое Савино

Имя	Кол. ул.	Лист	№ д.к.	Полость	Дата
Иванов И.И.	1	1	1	1	03.2023
Петров П.П.	1	2	1	1	03.2023
Сидоров С.С.	1	2	1	1	03.2023

Проект планировки и проект размещения территории с целью размещения линейного объекта - автомобильной дороги Кичаново - Дикая Гарь 1, учтенных постановлением администрации Периского муниципального района от 18.01.2018 № 20, в новой редакции	Лист 1 Лист 2	Масштаб 1:2000
--	------------------	-------------------



УЧАСТОК 1

д. Кичаново

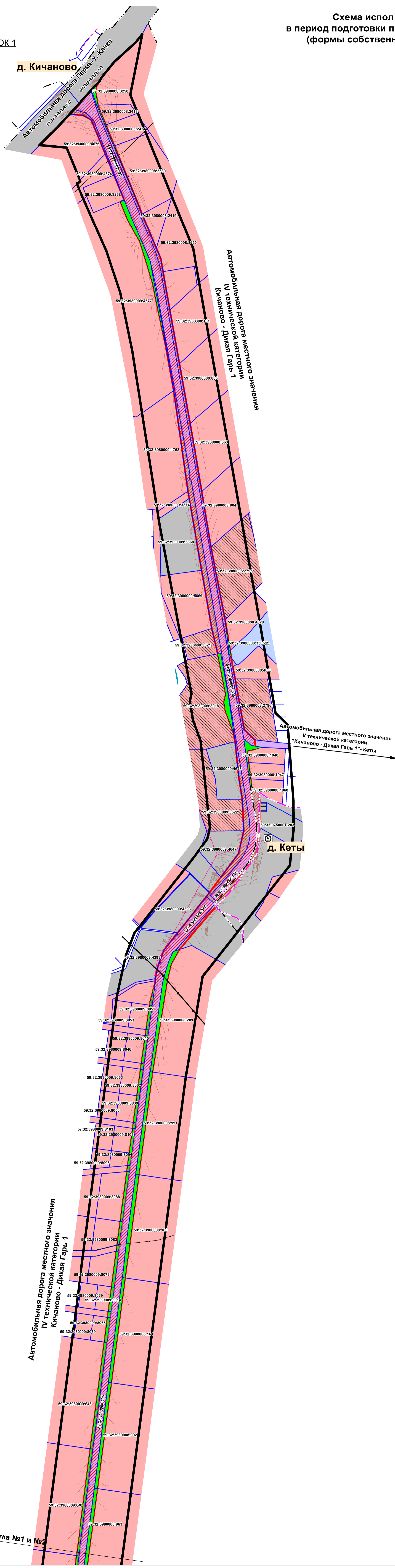
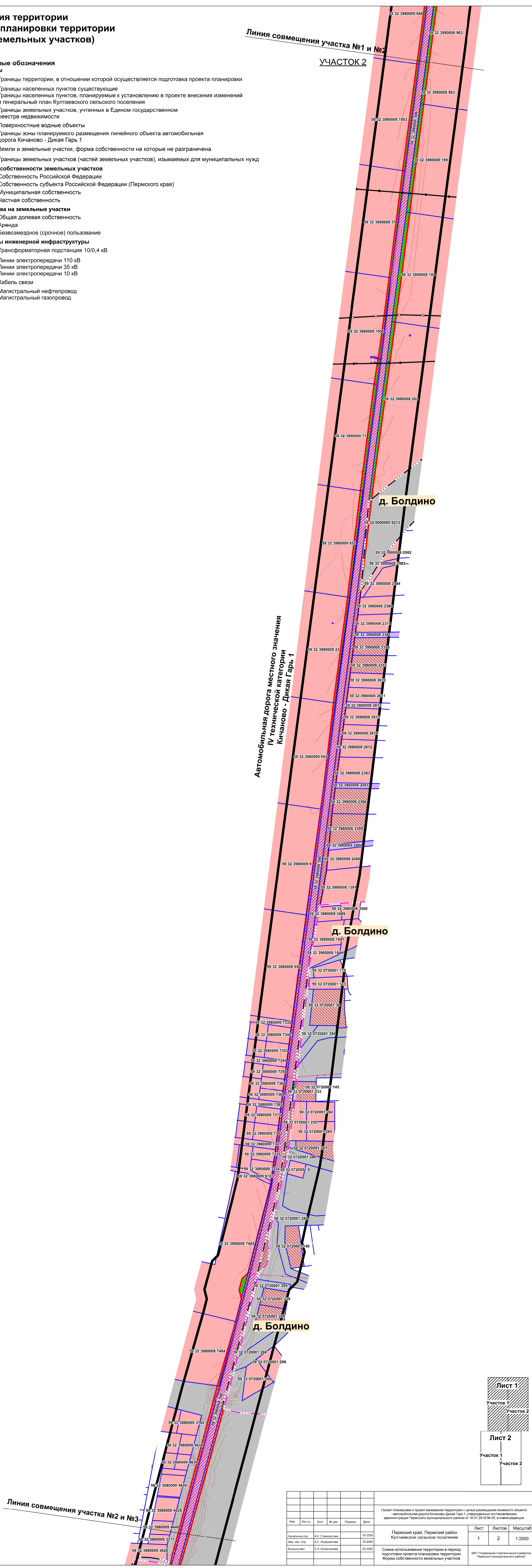


Схема использования территории в период подготовки проекта планировки территории (формы собственности земельных участков)

- Условные обозначения**
- Границы**
- Границы территории, в отношении которой осуществляется подготовка проекта планировки
 - Границы населенных пунктов существующие
 - Границы населенных пунктов, планируемые к установлению в проекте внесения изменений в генеральный план Култаевского сельского поселения
 - Границы земельных участков, учтенных в Едином государственном реестре недвижимости
 - Поверхностные водные объекты
 - Границы зоны планируемого размещения линейного объекта автомобильная дорога Кичаново - Дикая Гарь 1
 - Земли и земельные участки, форма собственности на которые не разграничена
 - Границы земельных участков (частей земельных участков), изымаемых для муниципальных нужд
- Формы собственности земельных участков**
- Собственность Российской Федерации
 - Собственность субъекта Российской Федерации (Пермского края)
 - Муниципальная собственность
 - Частная собственность
- Вид права на земельные участки**
- Общая долевая собственность
 - Аренда
 - Безвозмездное (срочное) пользование
- Объекты инженерной инфраструктуры**
- Трансформаторная подстанция 10/0,4 кВ
 - Линии электропередачи 110 кВ
 - Линии электропередачи 35 кВ
 - Линии электропередачи 10 кВ
 - Кабель связи
 - Магистральный нефтепровод
 - Магистральный газопровод

Линия совмещения участка №1 и №2

УЧАСТОК 2



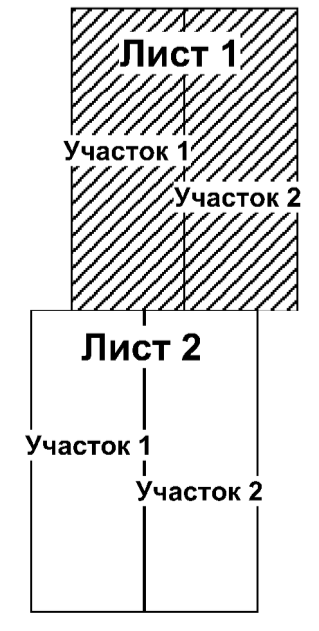
д. Болдино

Автомобильная дорога местного значения IV технической категории Кичаново - Дикая Гарь 1

д. Болдино

д. Болдино

Линия совмещения участка №2 и №3



Имя	Кол. стр.	Лист	№ таб.	Печать	Дата
Исполнитель:	А.И. Степанова				03.2023
Проверенный:	А.Д. Киселевич				03.2023
Модератор:	Б.А. Карпович				03.2023

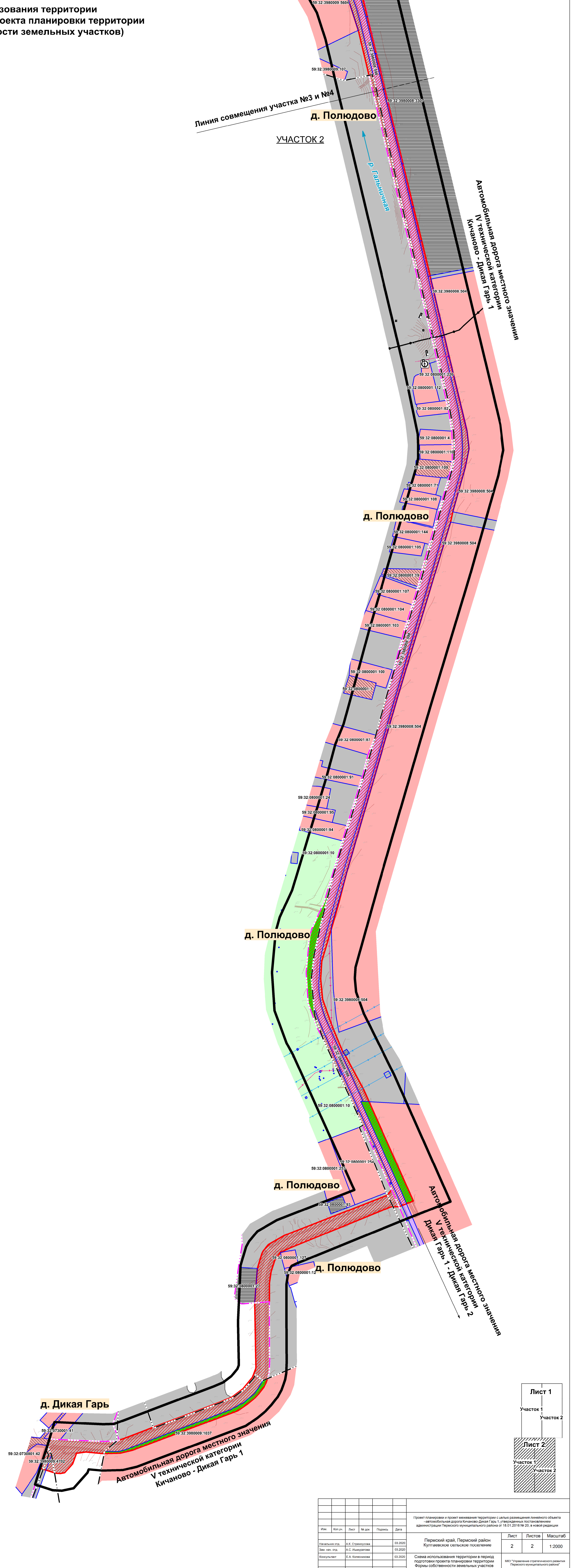
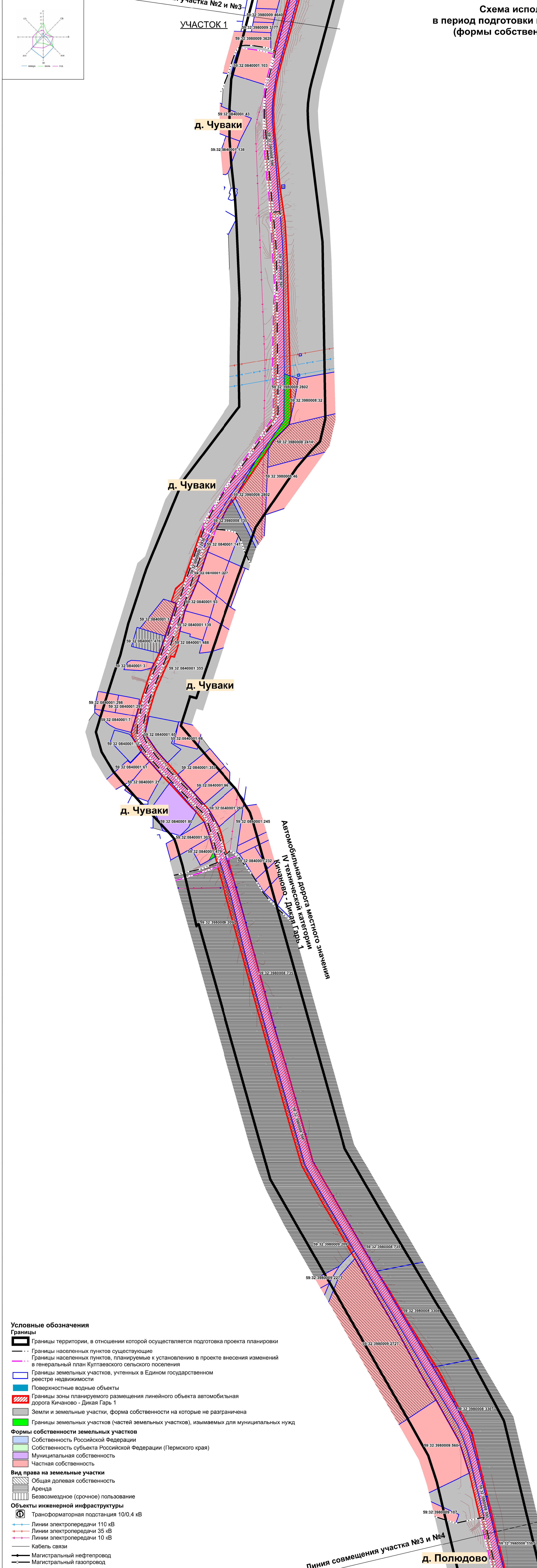
Проект планировки и проект изъятия территории с целью размещения линейного объекта - автомобильная дорога Кичаново - Дикая Гарь 1, учтенная постановлением администрации Пермского муниципального района от 18.01.2016 № 20, в новой редакции		Лист	Листов	Масштаб
		1	2	1:2000

Пермский край, Пермский район
Култаевское сельское поселение

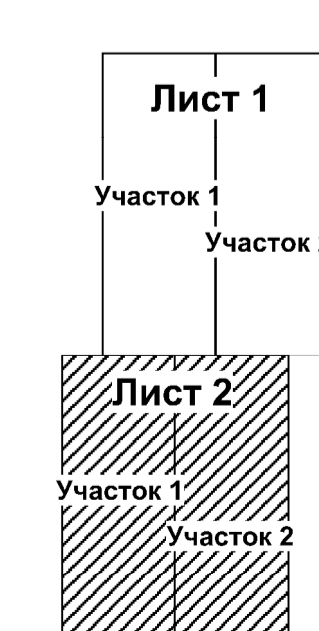
Схема использования территории в период подготовки проекта планировки территории (формы собственности земельных участков)

МКУ "Управление стратегического развития Пермского муниципального района"

**Схема использования территории
в период подготовки проекта планировки территории
(формы собственности земельных участков)**

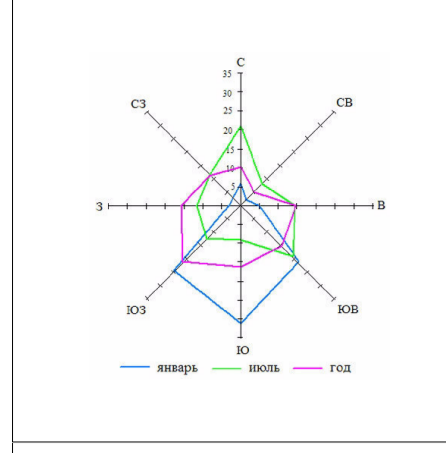


- Условные обозначения**
- Границы**
- Границы территории, в отношении которой осуществляется подготовка проекта планировки
 - Границы населенных пунктов существующие
 - Границы населенных пунктов, планируемые к установлению в проекте внесения изменений в генеральный план Културского сельского поселения
 - Границы земельных участков, учтенных в Едином государственном реестре недвижимости
 - Поверхностные водные объекты
 - Границы зоны планируемого размещения линейного объекта автомобильная дорога Кичаново - Дикая Гарь 1
 - Земли и земельные участки, форма собственности на которые не разграничена
 - Границы земельных участков (частей земельных участков), изымаемых для муниципальных нужд
- Формы собственности земельных участков**
- Собственность Российской Федерации
 - Собственность субъекта Российской Федерации (Пермского края)
 - Муниципальная собственность
 - Частная собственность
- Вид права на земельные участки**
- Общая долевая собственность
 - Аренда
 - Безвозмездное (срочное) пользование
- Объекты инженерной инфраструктуры**
- Трансформаторная подстанция 10/0,4 кВ
 - Линии электропередачи 110 кВ
 - Линии электропередачи 35 кВ
 - Линии электропередачи 10 кВ
 - Кабель связи
 - Магистральный нефтепровод
 - Магистральный газопровод



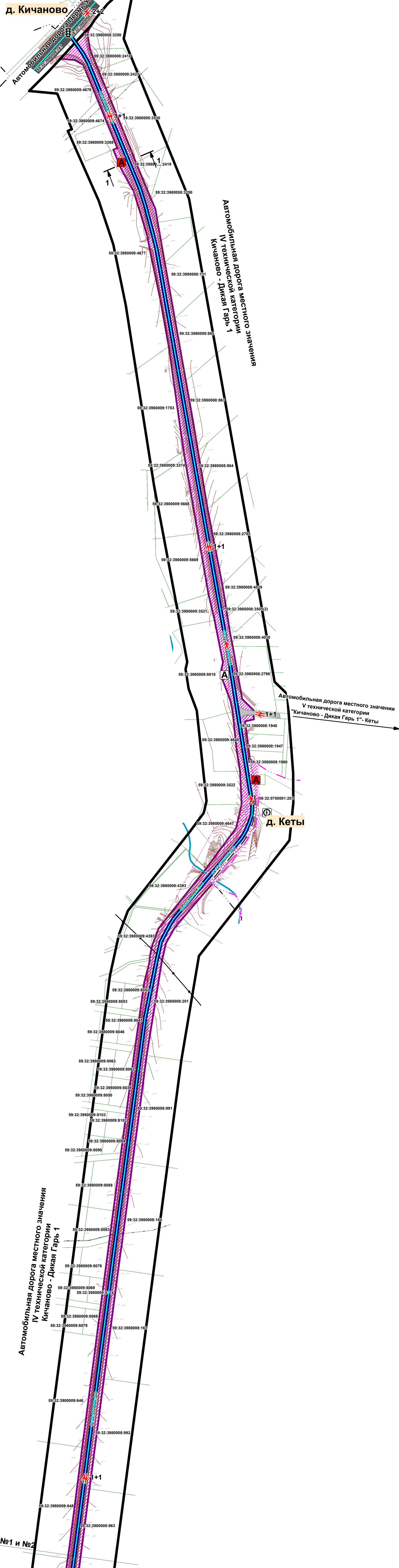
Имя	Кол. раб.	Лист	№ д.ра.	Полость	Дата
Исполнитель					03.2023
Проверенный					03.2023
Утвержденный					03.2023

Пермский край, Пермский район Културское сельское поселение	Лист	Листов	Масштаб
Схема использования территории в период подготовки проекта планировки территории (формы собственности земельных участков)	2	2	1:2000



УЧАСТОК 1

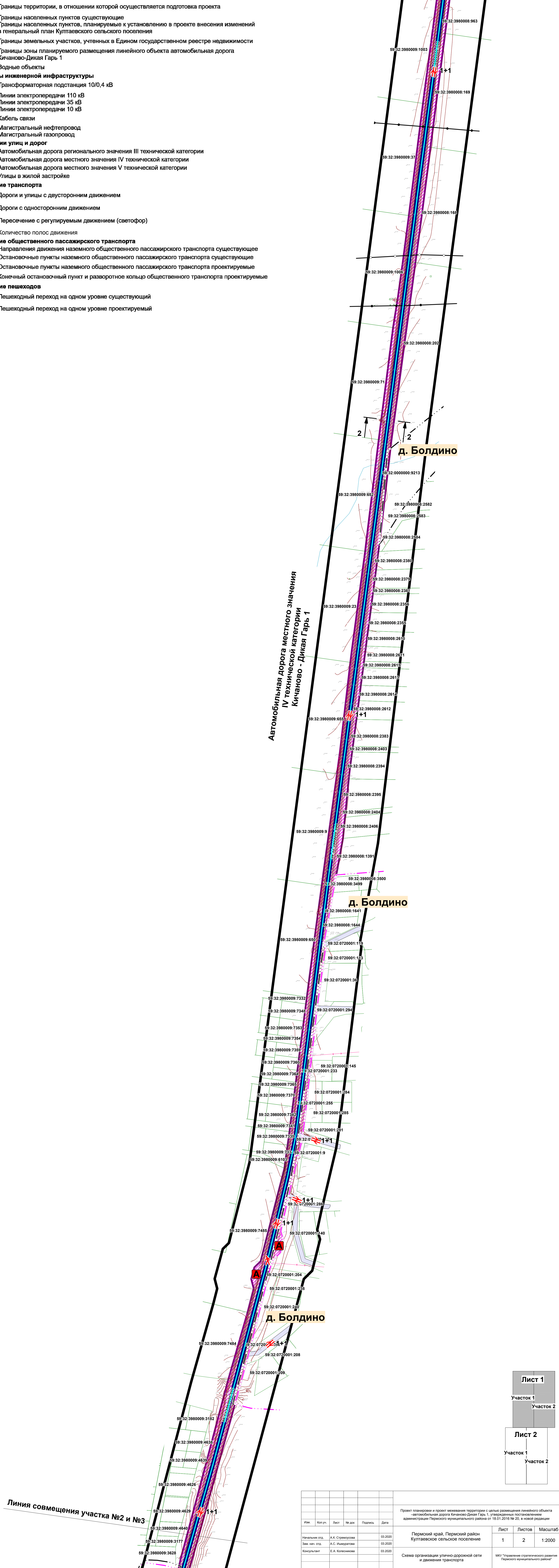
Схема организации улично-дорожной сети и движения транспорта



Условные обозначения

- Границы**
- Границы территории, в отношении которой осуществляется подготовка проекта
 - Границы населенных пунктов существующие
 - Границы населенных пунктов, планируемые к установлению в проекте внесения изменений в генеральный план Култаевского сельского поселения
 - Границы земельных участков, учтенных в Едином государственном реестре недвижимости
 - Границы зоны планируемого размещения линейного объекта автомобильная дорога Кичаново-Дикая Гарь 1
- Объекты инженерной инфраструктуры**
- Трансформаторная подстанция 10/0,4 кВ
 - Линии электропередачи 110 кВ
 - Линии электропередачи 35 кВ
 - Линии электропередачи 10 кВ
 - Кабель связи
 - Магистральный нефтепровод
 - Магистральный газопровод
- Категории улиц и дорог**
- Автомобильная дорога регионального значения III технической категории
 - Автомобильная дорога местного значения IV технической категории
 - Автомобильная дорога местного значения V технической категории
 - Улицы в жилой застройке
- Движение транспорта**
- Дороги и улицы с двусторонним движением
 - Дороги с односторонним движением
 - Пересечение с регулируемым движением (светофор)
 - 1+1 Количество полос движения
- Движение общественного пассажирского транспорта**
- Направления движения наземного общественного пассажирского транспорта существующее
 - Остановочные пункты наземного общественного пассажирского транспорта существующие
 - Остановочные пункты наземного общественного пассажирского транспорта проектируемые
 - Конечный остановочный пункт и разворотное кольцо общественного транспорта проектируемые
- Движение пешеходов**
- Пешеходный переход на одном уровне существующий
 - Пешеходный переход на одном уровне проектируемый

Линия совмещения участка №1 и №2
УЧАСТОК 2



Лист 1	Участок 1	Участок 2
Лист 2	Участок 1	Участок 2

Имя	Колл.	Лист	М. дат.	Полном.	Дата
Исполнитель:	А.К. Сидорова				03.2020
Проверен:	А.С. Илюстрин				03.2020
Утвержден:	С.А. Кочнев				03.2020

Проект планировки и проект изъятия территории с целью размещения линейного объекта автомобильной дороги Кичаново-Дикая Гарь 1, утвержденные постановлением администрации Парусского муниципального района от 10.01.2018 № 20, в новой редакции

Парусский край, Парусский район
Култаевское сельское поселение

Схема организации улично-дорожной сети и движения транспорта

Масштаб: 1:2000

МО "Управление организационного развития Парусского муниципального района"

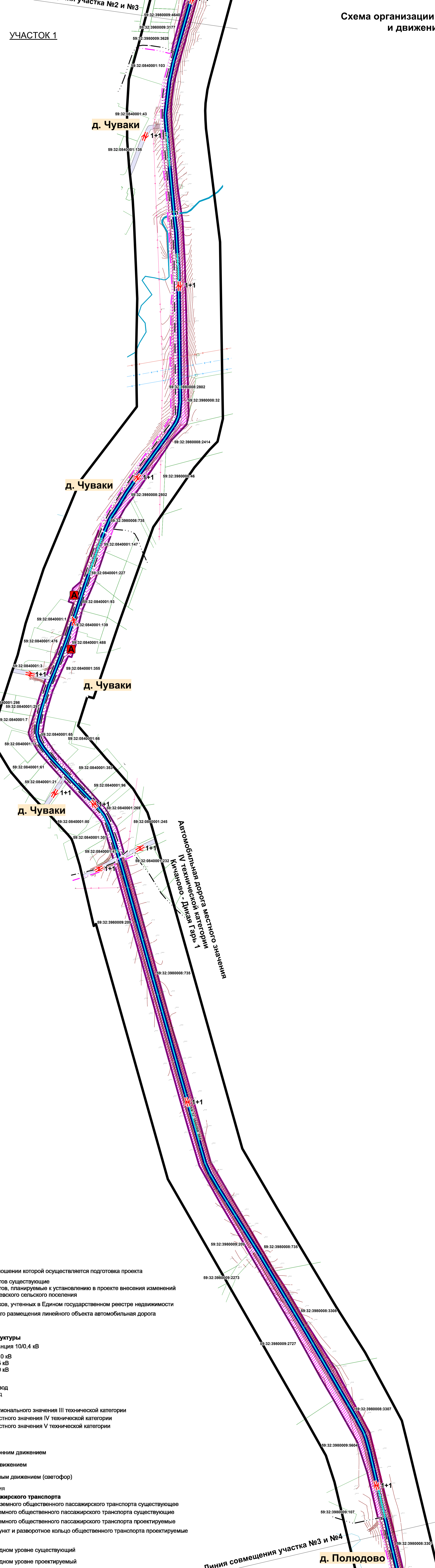
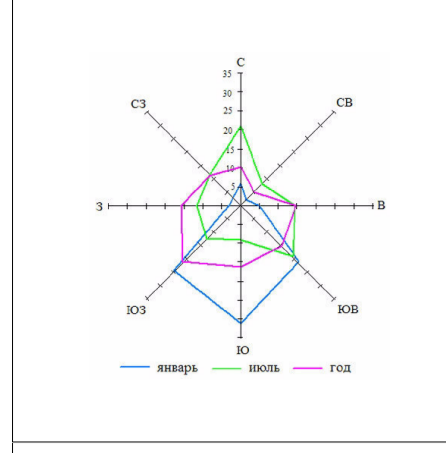
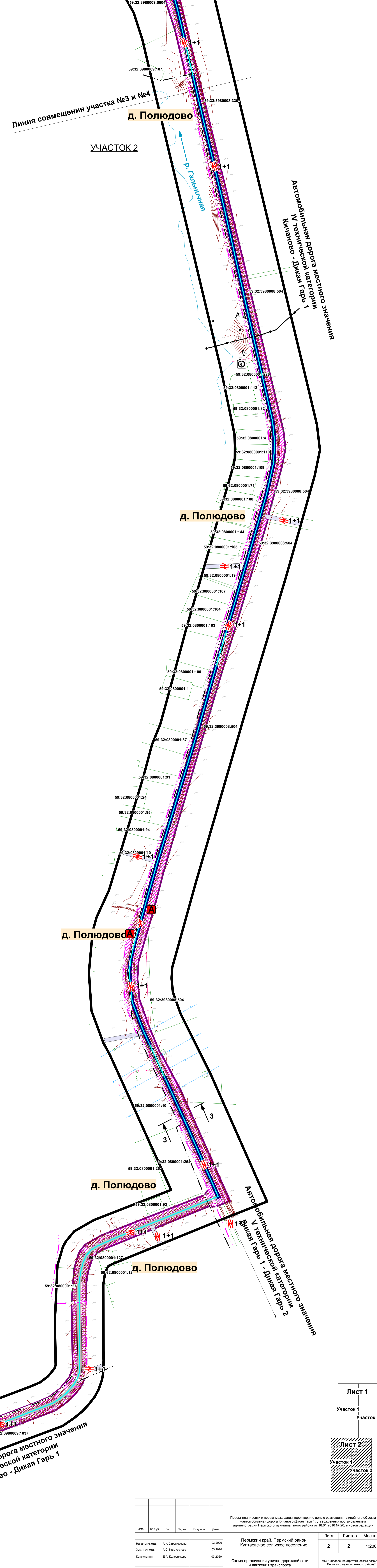


Схема организации улично-дорожной сети и движения транспорта

- Условные обозначения**
- Границы**
- Границы территории, в отношении которой осуществляется подготовка проекта
 - Границы населенных пунктов, планируемые к установлению в проекте внесения изменений в генеральный план Култаевского сельского поселения
 - Границы земельных участков, учтенных в Едином государственном реестре недвижимости
 - Границы зоны планируемого размещения линейного объекта автомобильной дороги Кичаново-Дикая Гарь 1
 - Водные объекты
- Объекты инженерной инфраструктуры**
- Трансформаторная подстанция 10/0,4 кВ
 - Линии электропередачи 110 кВ
 - Линии электропередачи 35 кВ
 - Линии электропередачи 10 кВ
 - Кабель связи
 - Магистральный нефтепровод
 - Магистральный газопровод
- Категории улиц и дорог**
- Автомобильная дорога регионального значения III технической категории
 - Автомобильная дорога местного значения IV технической категории
 - Автомобильная дорога местного значения V технической категории
 - Улицы в жилой застройке
- Движение транспорта**
- Дороги и улицы с двусторонним движением
 - Дороги с односторонним движением
 - Пересечение с регулируемым движением (светофор)
 - 1+1 Количество полос движения
- Движение общественного пассажирского транспорта**
- Направления движения наземного общественного пассажирского транспорта существующие
 - Остановочные пункты наземного общественного транспорта существующие
 - Остановочные пункты наземного общественного пассажирского транспорта проектируемые
 - Комплексный остановочный пункт и разворотное кольцо общественного транспорта проектируемые
- Движение пешеходов**
- Пешеходный переход на одном уровне существующий
 - Пешеходный переход на одном уровне проектируемый

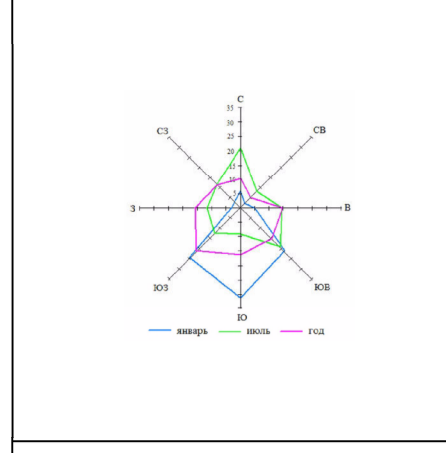


- Условные обозначения**
- Границы**
- Границы территории, в отношении которой осуществляется подготовка проекта
 - Границы населенных пунктов, планируемые к установлению в проекте внесения изменений в генеральный план Култаевского сельского поселения
 - Границы земельных участков, учтенных в Едином государственном реестре недвижимости
 - Границы зоны планируемого размещения линейного объекта автомобильной дороги Кичаново-Дикая Гарь 1
 - Водные объекты
- Объекты инженерной инфраструктуры**
- Трансформаторная подстанция 10/0,4 кВ
 - Линии электропередачи 110 кВ
 - Линии электропередачи 35 кВ
 - Линии электропередачи 10 кВ
 - Кабель связи
 - Магистральный нефтепровод
 - Магистральный газопровод
- Категории улиц и дорог**
- Автомобильная дорога регионального значения III технической категории
 - Автомобильная дорога местного значения IV технической категории
 - Автомобильная дорога местного значения V технической категории
 - Улицы в жилой застройке
- Движение транспорта**
- Дороги и улицы с двусторонним движением
 - Дороги с односторонним движением
 - Пересечение с регулируемым движением (светофор)
 - 1+1 Количество полос движения
- Движение общественного пассажирского транспорта**
- Направления движения наземного общественного пассажирского транспорта существующие
 - Остановочные пункты наземного общественного транспорта существующие
 - Остановочные пункты наземного общественного пассажирского транспорта проектируемые
 - Комплексный остановочный пункт и разворотное кольцо общественного транспорта проектируемые
- Движение пешеходов**
- Пешеходный переход на одном уровне существующий
 - Пешеходный переход на одном уровне проектируемый



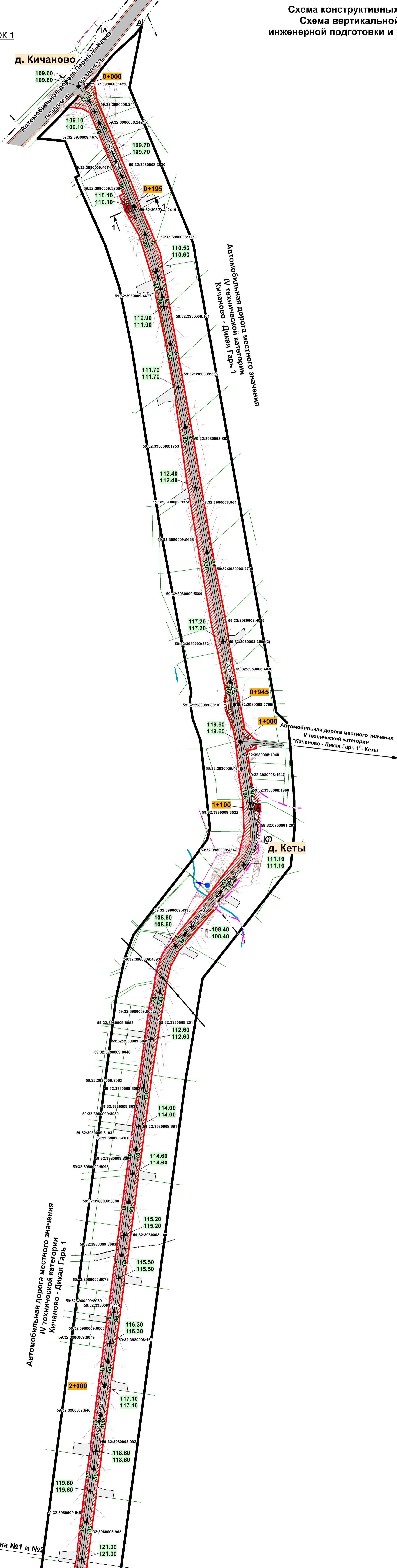
Имя	Колл.	Лист	М. дат.	Полном.	Дата
Начальник штаб.	А.К. Сиверова				03.2020
Зам. нач. штаб.	А.С. Ивонкина				03.2020
Инженер	С.А. Кочеткова				03.2020

Проект планировки и проект изъятия территории с целью размещения линейного объекта автомобильной дороги Кичаново - Дикая Гарь 1, утвержденные постановлением администрации Парковского муниципального района от 18.01.2018 № 20, в новой редакции			Лист	Листов	Масштаб
Схема организации улично-дорожной сети и движения транспорта			2	2	1:2000

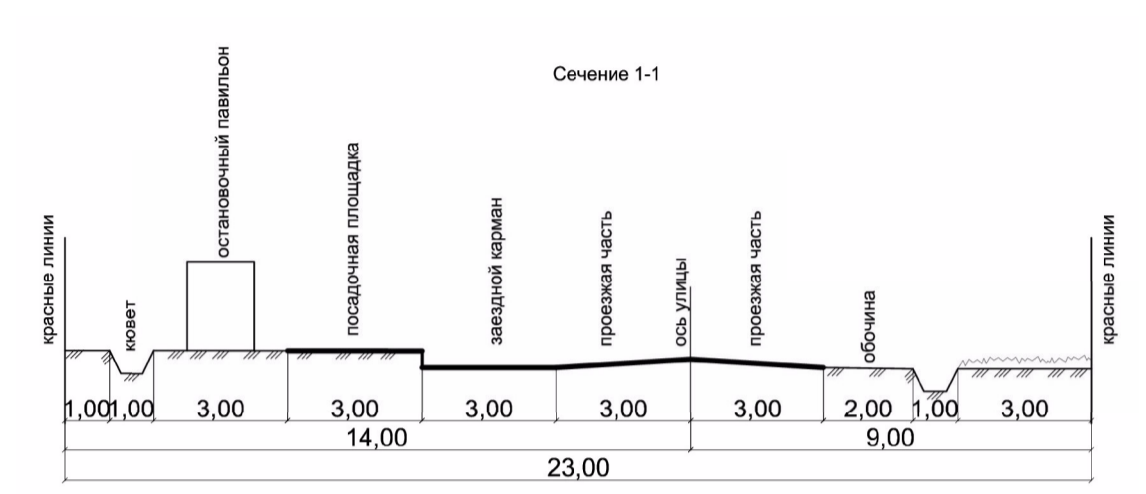


УЧАСТОК 1

Схема конструктивных и планировочных решений Схема вертикальной планировки территории, инженерной подготовки и инженерной защиты территории

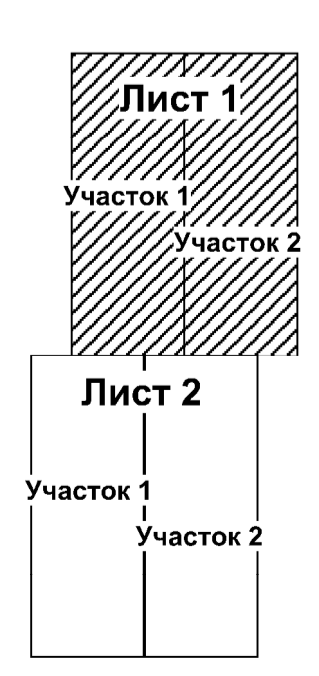
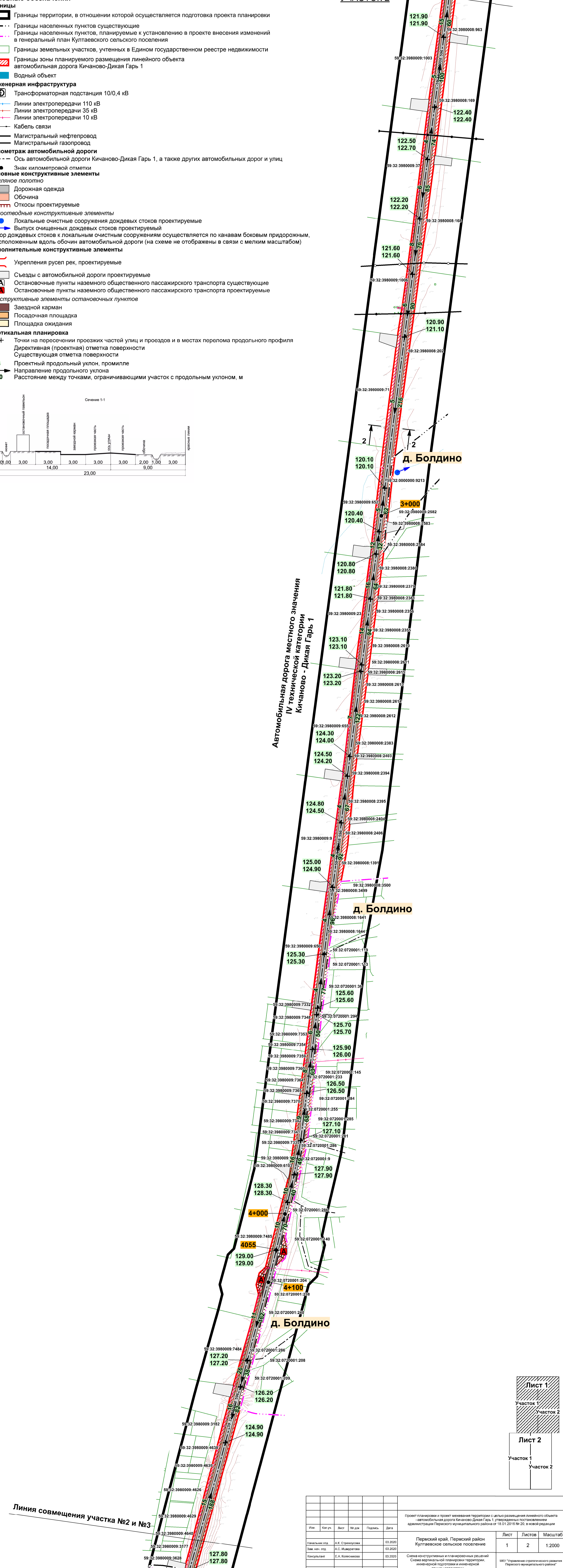


- Условные обозначения**
- Границы**
- Границы территории, в отношении которой осуществляется подготовка проекта планировки
 - Границы населенных пунктов существующие
 - Границы населенных пунктов, планируемые к установлению в проекте внесения изменений в генеральный план Културского сельского поселения
 - Границы земельных участков, учтенных в Едином государственном реестре недвижимости
 - Границы зоны планируемого размещения линейного объекта автомобильной дороги Кичаново-Дикая Гарь 1
 - Водный объект
- Инженерная инфраструктура**
- Трансформаторная подстанция 10/0,4 кВ
 - Линии электропередачи 110 кВ
 - Линии электропередачи 35 кВ
 - Линии электропередачи 10 кВ
 - Кабель связи
 - Магистральный нефтепровод
 - Магистральный газопровод
- Километраж автомобильной дороги**
- Ось автомобильной дороги Кичаново-Дикая Гарь 1, а также других автомобильных дорог и улиц
- 0+000** ● Знак километровой отметки
- Основные конструктивные элементы**
- Земляное полотно**
- Дорожная одежда
 - Обочина
 - Откосы проектируемые
- Водоотводные конструктивные элементы**
- Локальные очистные сооружения дождевых стоков проектируемые
 - Выпуск очищенных дождевых стоков проектируемый
- Сбор дождевых стоков к локальным очистным сооружениям осуществляется по канавам боковым придорожным, расположенным вдоль обочин автомобильной дороги (на схеме не отображены в связи с мелким масштабом)
- Дополнительные конструктивные элементы**
- Укрепления русел рек, проектируемые
 - Съезды с автомобильной дороги проектируемые
 - Остановочные пункты наземного общественного пассажирского транспорта существующие
 - Остановочные пункты наземного общественного пассажирского транспорта проектируемые
- Конструктивные элементы остановочных пунктов**
- Звездный карман
 - Посадочная площадка
 - Площадка ожидания
- Вертикальная планировка**
- Точка на пересечении проекции частой улиц и проездов и в местах перепада продольного профиля
 - Директивная (проектная) отметка поверхности
 - Существующая отметка поверхности
 - Проектный продольный уклон, промилле
 - Направление продольного уклона
 - Расстояние между точками, ограничивающими участок с продольным уклоном, м



Линия совмещения участка №1 и №2

УЧАСТОК 2



Имя	Колл.	Вект.	Масштаб	Планш.	Дата
Исполнитель	А.И. Сидорова		1:2000		03.2023
Проверил	А.С. Мухометов				03.2023
Специалист	С.А. Киселева				03.2023

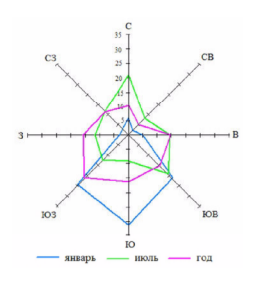
Проект планировки и проект межевания территории с целью размещения линейного объекта «Автомобильная дорога Кичаново-Дикая Гарь 1» учтенных постановлением администрации Пермского муниципального района от 18.01.2018 № 20, в новой редакции

Пермский край, Пермский район, Културское сельское поселение

Схема конструктивных и планировочных решений
Схема вертикальной планировки территории,
инженерной подготовки и инженерной
защиты территории.

Лист 1 Листов 2
1 2
Масштаб 1:2000

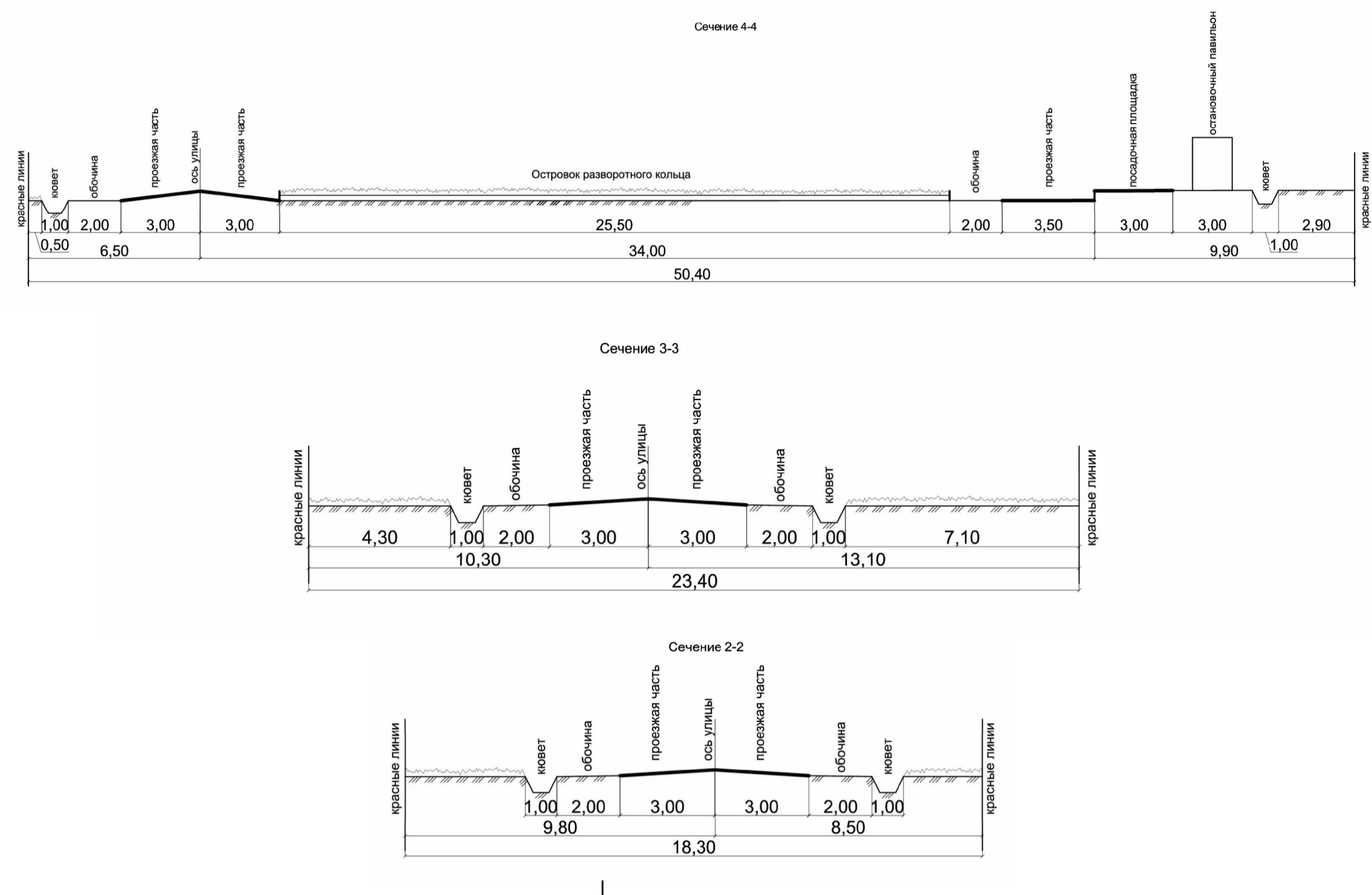
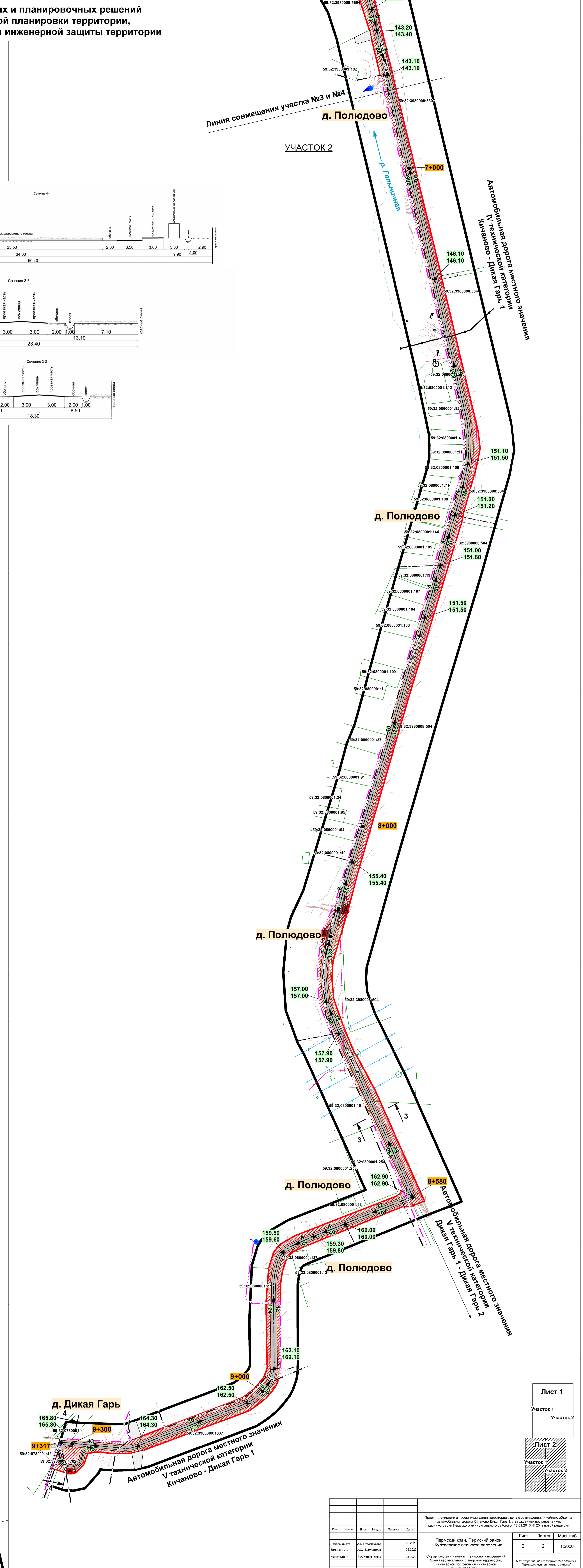
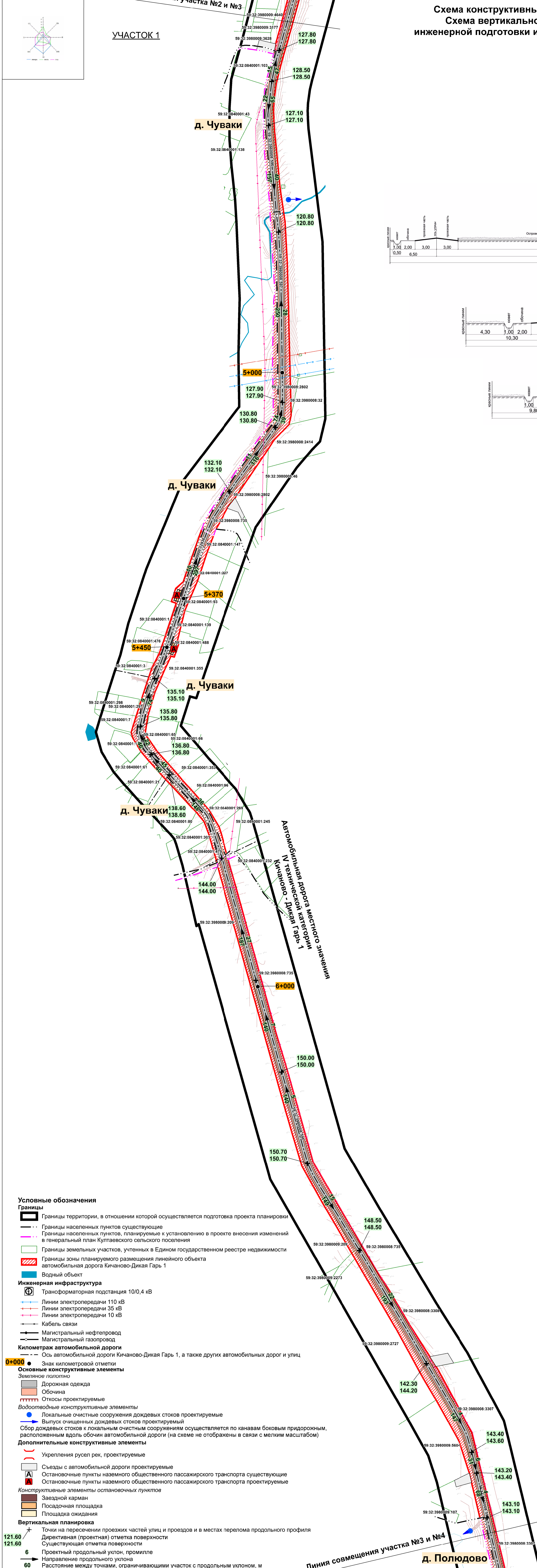
МКУ «Пермский строительный район»
Пермский муниципальный район



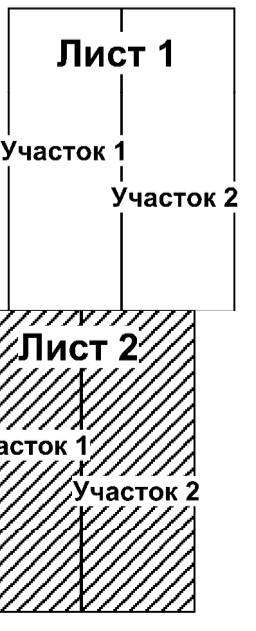
УЧАСТОК 1

Схема конструктивных и планировочных решений Схема вертикальной планировки территории, инженерной подготовки и инженерной защиты территории

УЧАСТОК 2



- Условные обозначения**
- Границы**
- Границы территории, в отношении которой осуществляется подготовка проекта планировки
 - Границы населенных пунктов существующие
 - Границы населенных пунктов, планируемые к установлению в проекте внесения изменений в генеральный план Куптаевского сельского поселения
 - Границы земельных участков, учтенных в Едином государственном реестре недвижимости
 - Границы зоны планируемого размещения линейного объекта автомобильной дороги Кичаново-Дикая Гарь 1
 - Водный объект
- Инженерная инфраструктура**
- Трансформаторная подстанция 10/0,4 кВ
 - Линии электропередачи 110 кВ
 - Линии электропередачи 35 кВ
 - Линии электропередачи 10 кВ
 - Кабель связи
 - Магистральный нефтепровод
 - Магистральный газопровод
- Километраж автомобильной дороги**
- Ось автомобильной дороги Кичаново-Дикая Гарь 1, а также других автомобильных дорог и улиц
 - Знак километровой отметки
- Основные конструктивные элементы**
- Земляное полотно*
- Дорожная одежда
 - Обочина
 - Откосы проектируемые
- Водоотводные конструктивные элементы*
- Локальные очистные сооружения дождевых стоков проектируемые
 - Выпуск очищенных дождевых стоков проектируемый
- Сбор дождевых стоков к локальным очистным сооружениям осуществляется по канавам боковым придорожным, расположенным вдоль обочины автомобильной дороги (на схеме не отображены в связи с мелким масштабом).
- Дополнительные конструктивные элементы**
- Укрепления русел рек, проектируемые
 - Съезды с автомобильной дороги проектируемые
 - Остановочные пункты наземного общественного пассажирского транспорта существующие
 - Остановочные пункты наземного общественного пассажирского транспорта проектируемые
- Конструктивные элементы остановочных пунктов**
- Звездный карман
 - Посадочная площадка
 - Площадка ожидания
- Вертикальная планировка**
- Точки на пересечении проезжих частей улиц и проездов и в местах перелома продольного профиля
 - Директивная (проектная) отметка поверхности
 - Существующая отметка поверхности
 - Проектный продольный уклон, промилле
 - Направление продольного уклона
 - Расстояние между точками, ограничивающими участок с продольным уклоном, м



Имя	Кол. р.	Век.	№ д.к.	Полном.	Дата
Исполнитель	1	1	1	С.А. Карасева	03.2023
Проверенный	1	1	1	А.С. Мухоморова	03.2023
Утвержденный	1	1	1	С.А. Карасева	03.2023

Лист	Листов	Масштаб
1	2	1:2000

Проект планировки и проект изъятия территории с целью размещения линейного объекта «автомобильная дорога Кичаново-Дикая Гарь 1» утверждены постановлением администрации Перимского муниципального района от 18.01.2018 № 20, в которой указаны: Перимский край, Перимский район, Куптаевское сельское поселение

Схема конструктивных и планировочных решений, инженерной подготовки и инженерной защиты территории.

МКУ "Перимское муниципальное предприятие "Перимское муниципальное дорожное хозяйство"

**Раздел 4 «Материалы по обоснованию проекта планировки территории.
Пояснительная записка»**

Введение

Проект планировки и проект межевания территории с целью размещения линейного объекта – автомобильная дорога Кичаново-Дикая Гарь 1, утвержденных постановлением администрации Пермского муниципального района от 18.01.2016 № 20 разработан на основании распоряжения управления архитектуры и градостроительства Пермского муниципального района от 03.03.2020 № 20 «О разработке проекта планировки и проекта межевания территории с целью размещения линейного объекта – автомобильная дорога Кичаново-Дикая Гарь 1, утвержденных постановлением администрации Пермского муниципального района от 18.01.2016 № 20, в новой редакции.

В соответствии с частью 1 статьи 42 Градостроительного кодекса Российской Федерации проект планировки территории разрабатывается в целях выделения элементов планировочной структуры, установления границ территорий общего пользования, границ зон планируемого размещения объектов капитального строительства (определение зон планируемого размещения линейных объектов), определения характеристик планируемого развития территории (установление параметров линейного объекта).

Границы проектирования определены в соответствии с частью 2 раздела 1 Постановления Правительства Российской Федерации от 12.05.2017 № 564 «Об утверждении Положения о составе и содержании проектов планировки территории, предусматривающих размещение одного или нескольких линейных объектов» по внешним границам максимально удаленных от планируемого маршрута прохождения линейных объектов (трасс) зон с особыми условиями использования территорий, которые подлежат установлению в связи с размещением этих линейных объектов.

При разработке документации по планировке территории учтены:

схема территориального планирования Пермского муниципального района, утвержденная решением Земского Собрания Пермского муниципального района от 17.12.2010 г. № 134 «Об утверждении Схемы территориального планирования Пермского муниципального района» (в редакции решения Земского Собрания Пермского муниципального района от 28.09.2017 г. № 251);

генеральный план Култаевского сельского поселения Пермского муниципального района утвержденный решением Совета депутатов Култаевского сельского поселения от 06.02.2014 г. № 29 «Об утверждении Генерального плана Култаевского сельского поселения Пермского муниципального района Пермского края» (в редакции решения Земского Собрания Пермского муниципального района Пермского края от 29.06.2016 г. № 157);

правила землепользования и застройки Култаевского сельского поселения Пермского муниципального района утвержденные решением Совета депутатов Култаевского сельского поселения от 09.06.2014 г. № 53 «Об утверждении Правил землепользования и застройки территории Култаевского сельского поселения Пермского муниципального района» (в редакции решения Земского Собрания Пермского муниципального района Пермского края от 31.10.2019 № 11);

проект планировки и проект межевания территории, с целью размещения линейного объекта – автомобильная дорога Кичаново-Дикая Гарь 1, утвержденными постановлением администрации Пермского муниципального района от 18.01.2016 № 20 (в редакции от 05.07.2018 № 350).

При разработке документации по планировке территории использовались:

Градостроительный кодекс Российской Федерации;
Земельный кодекс Российской Федерации;
Водный кодекс Российской Федерации;
Федеральный закон от 06.10.2003 г. № 131-ФЗ «Об общих принципах организации местного самоуправления в Российской Федерации»;
Федеральный закон от 13.07.2015 № 218-ФЗ «О государственной регистрации

недвижимости»;

Постановление Правительства Российской Федерации от 18.04.2016 № 322 «Об утверждении Положения о представлении в федеральный орган исполнительной власти (его территориальные органы), уполномоченный Правительством Российской Федерации на осуществление государственного кадастрового учета, государственной регистрации прав, ведение Единого государственного реестра недвижимости и предоставление сведений, содержащихся в Едином государственном реестре недвижимости, федеральными органами исполнительной власти, органами государственной власти субъектов Российской Федерации и органами местного самоуправления дополнительных сведений, воспроизводимых на публичных кадастровых картах»;

Федеральный закон от 08.11.2007 № 257-ФЗ «Об автомобильных дорогах и о дорожной деятельности в Российской Федерации и о внесении изменений в отдельные законодательные акты Российской Федерации»;

Постановление Правительства Российской Федерации от 12.05.2017 № 564 «Об утверждении Положения о составе и содержании проектов планировки территории, предусматривающих размещение одного или нескольких линейных объектов»;

Постановление Правительства Российской Федерации от 02.09.2009 № 717 «О нормах отвода земель для размещения автомобильных дорог и (или) объектов дорожного сервиса»;

Приказ Минстроя России от 25.04.2017 № 740/пр «Об установлении случаев подготовки и требований к подготовке, входящей в состав материалов по обоснованию проекта планировки территории схемы вертикальной планировки, инженерной подготовки и инженерной защиты территории»;

Федеральный закон РФ от 21.12.1994 г. №68-ФЗ «О защите населения и территорий от чрезвычайных ситуаций природного и техногенного характера»; ГОСТ 20444-2014 Шум. Транспортные потоки. Методы определения шумовой характеристики;

СП 34.13330.2012 «Автомобильные дороги»;

СП 31.13330.2012 Водоснабжение. Наружные сети и сооружения. Актуализированная редакция СНиП 2.04.02-84;

СП 42.13330.2016. Свод правил. Градостроительство. Планировка и застройка городских и сельских поселений. Актуализированная редакция СНиП 2.07.01-89*;

Постановление Правительства Российской Федерации от 24 февраля 2009 года № 160 «О порядке установления охранных зон объектов электросетевого хозяйства и особых условий использования земельных участков, расположенных в границах таких зон»;

Постановление Главного государственного санитарного врача Российской Федерации от 14 марта 2001 № 10 «О введении в действие санитарные правила и нормативы «Зоны санитарной охраны источников водоснабжения и водопроводов питьевого назначения. СанПиН 2.1.4.1110-02»;

Постановление Правительства РФ от 9 июня 1995 г. № 578 «Об утверждении Правил охраны линий и сооружений связи Российской Федерации»;

Постановление Правительства РФ от 23.10.1993 № 1090 (ред. от 26.03.2020) «О Правилах дорожного движения»

РДС 30-201-98 «Инструкция о порядке проектирования и установления красных линий в городах и других поселениях Российской Федерации»;

ГОСТ Р 52766-2007 «Дороги автомобильные общего пользования. Элементы обустройства. Общие требования»;

ГОСТ Р 52399-2005 «Геометрические элементы автомобильных дорог»;

ГОСТ 25151-82 (СТ СЭВ 2084-80) Водоснабжение. Термины и определения;

ГОСТ 19185-73 Гидротехника. Основные понятия. Термины и определения;

ОСТ 218.1.002-2003 «Автобусные остановки на автомобильных дорогах. Общие технические требования»;

Методические рекомендации по проектированию площадок для стоянок автомобилей и автобусных остановок

Документация по планировке территории выполнена в системе координат МСК-59.
Система высот – Балтийская.

1. Описание природно-климатических условий территории, в отношении которой разрабатывается проект планировки территории

Территория проектирования расположена в границах Култаевского сельского поселения Пермского муниципального района Пермского края, соединяя населенные пункты д. Кичаново, д. Кеты, д. Болдино, д. Чуваки, д. Полюдово, д. Дикая Гарь.

Согласно СП 131.13330.2012 «Строительная климатология», актуализированная редакция СНиП 23-01-99*, территория проектирования по климатическому районированию относится к IV строительному климатическому району.

Климат умеренно-континентальный с морозной продолжительной зимой и тёплым, но коротким летом. Зимой в ночное время температура воздуха может опускаться до -34°C . Абсолютный минимум равен -49°C . Изотерма среднегодовой температуры воздуха $+1,5^{\circ}\text{C}$ проходит по южному краю района. Повсеместно значительна разница между температурами лета и зимы. Июльские температуры колеблются в пределах $+18^{\circ}\text{C}$, январские в пределах -15°C . Продолжительность безморозного периода у почвы – 80-100 дней, на высоте 2 м – 100-120 дней. Период активной вегетации растений наступает в середине мая (15.05) и продолжается 119 дней до середины сентября.

При вторжении арктических воздушных масс заморозки могут продолжаться до конца первой декады июня, а начинаться в первой декаде сентября.

Глубина промерзания почвы составляет 150-160 см.

Годовое количество осадков – 425-510 мм, 80% их выпадает за период с апреля по октябрь. Снег на полях лежит 165-170 дней. Высота снежного покрова достигает в среднем 55 см, а в особенно снежные зимы может достигать до 80 см и более. Преобладающим направлением ветра является юго-западное. Среднегодовая скорость ветра равна 3,3 м/сек, с максимумом в мае и октябре (3,6 м/сек). В зимний период в среднем наблюдается 59 дней с метелью.

Наибольшая повторяемость южных ветров наблюдается в холодный месяц (31%). Летом южные ветры значительно уменьшаются, при этом увеличивается повторяемость северных и особенно юго-восточных ветров.

Основные метеорологические явления на территории это метели и грозы. Повторяемость метелей составляет 72 дня за год, повторяемость гроз – 22 дня за год.

В целом, климатические условия района оцениваются как благоприятные и не вызывают планировочных ограничений.

Рельеф на территории проектирования ровный с общим понижением рельефа к водным объектам. В границах проектирования отсутствуют нарушенные территории, препятствующие размещению линейных объектов.

Максимальная отметка поверхности в пределах территории проектирования – 207,63; минимальная отметка поверхности в пределах территории проектирования – 165,35. Абсолютный перепад высот составляет – 42,28 м (система высот - Балтийской 1977 г.). Уклон поверхности рельефа колеблется в диапазоне 11-150 промилле.

В границах проектирования протекает р. Большая Усолка, р. Гальничная, а также ручьи без названия.

Поверхностный сток с территории проектирования направлен в сторону русел рек и ручьев, организуя пять бассейнов стока поверхностных вод.

Размещаемый линейный объект имеет пересечения с вышеуказанными водными объектами. Мостовые сооружения на пересечениях отсутствуют. Реки и ручьи заключены в трубы.

2. Обоснование определения границ зоны планируемого размещения линейного объекта

2.1. Анализ положений документов территориального планирования и градостроительного зонирования территории

Автомобильная дорога Кичаново – Дикая Гарь 1 начинается с примыкания к автомобильной дороге общего пользования регионального значения II технической категории (на участке примыкания) Пермь – У.-Качка.

Автомобильная дорога является существующей, не учтена в едином государственном реестре недвижимости, как объект капитального строительства.

В соответствии с генеральным планом Култаевского сельского поселения Пермского муниципального района, утвержденного решением Совета депутатов Култаевского сельского поселения от 06.02.2014 г. № 29 «Об утверждении Генерального плана Култаевского сельского поселения Пермского муниципального района Пермского края» (в редакции решения Земского Собрания Пермского муниципального района Пермского края от 29.06.2016 г. № 157), линейный объект является автомобильной дорогой местного значения и находится в собственности МКУ «Управление благоустройства Пермского района».

В соответствии с картой «Карта градостроительного зонирования Култаевского сельского поселения» в границах проектирования расположены территориальные зоны, для которых установлены градостроительные регламенты:

зона застройки индивидуальными жилыми домами (ЖУ);

зона ведения гражданами садоводства и огородничества (РД).

Согласно вышеуказанной карте, автомобильная дорога Кичаново – Дикая Гарь 1 является территорией общего пользования дорожной сети, на которую в соответствии с пунктом 2 части 4 статьи 36 Градостроительного кодекса РФ действие градостроительного регламента не распространяется.

2.2. Перечень ранее выполненных проектов планировки и проектов межевания территории, границы проектирования которых вошли в границы проектирования разрабатываемого проекта

Проект планировки и проект межевания территории, с целью размещения линейного объекта - автомобильная дорога Кичаново-Дикая Гарь 1, утвержденные постановлением администрации Пермского муниципального района от 18.01.2016 № 20.

Внесение изменений в проект планировки и проект межевания территории, с целью размещения линейного объекта-автомобильная дорога Кичаново-Дикая Гарь 1, утвержденные постановлением администрации Пермского муниципального района от 05.07.2018 № 350.

2.3. Перечень существующих объектов капитального строительства, в том числе линейных объектов, объектов, подлежащих сносу, объектов незавершенного строительства и их местоположение

В границах проектирования расположены объекты инженерной и транспортной инфраструктур, объекты капитального строительства жилого, общественно-делового и иного назначения.

Объекты капитального строительства жилого назначения представлены существующей индивидуальной жилой застройкой.

В представлении перечня объектов капитального строительства жилого назначения, общественно-делового и иного назначения отсутствует необходимость в связи с тем, что данные объекты не являются предметом проектирования и не влияют на определение границ зоны планируемого размещения линейного объекта.

2.3.1. Перечень объектов транспортной инфраструктуры

В границах проектирования транспортная инфраструктура представлена следующими элементами планировочной структуры в соответствии с приказом Министерства строительства и жилищно-коммунального хозяйства Российской Федерации от 25 апреля 2017 года № 738/пр «Об утверждении видов элементов планировочной структуры»:

улично-дорожная сеть (в населенных пунктах);

территория, занятая линейным объектом и (или) предназначенная для размещения линейного объекта, за исключением элементов планировочной структуры улично-дорожная сеть (автомобильная дорога местного значения IV и V технической категории Кичаново-Дикая Гарь 1, частично автомобильная дорога местного значения V технической категории «Кичаново-Дикая Гарь 1» - Кеты).

Движение общественного пассажирского транспорта осуществляется по автомобильной дороге Кичаново-Дикая Гарь 1. На автомобильной дороге организован один остановочный пункт общественного пассажирского транспорта вблизи д. Кеты.

2.3.2. Перечень объектов инженерной инфраструктуры

Объекты электроснабжения

Таблица 1

№	Наименование	Характеристика
1	линии электропередачи 110 кВ ТЭЦ-9-Югокамск с совместным подвесом ВЛ 110 кВ ТЭЦ-9-Гляденово (до 59 опоры)	воздушные
2	линии электропередачи 110 кВ Химкомплекс-Малиновская с совместным подвесом ВЛ 110 кВ ТЭЦ-9-Малиновская	воздушные
3	линии электропередачи 110 кВ ТЭЦ-9 - Малиновская	воздушные
4	линии электропередачи 110 кВ Химкомплекс-Клин с отпайкой на ПС Дикая Гарь с совместным подвесом ВЛ-110 кВ Химкомплекс-Малиновская и ВЛ 110 кВ отпайка на ПС Клин от ВЛ 110 кВ Химкомплекс-Малиновская	воздушные
5	линии электропередачи 35 кВ ТЭЦ-9 – Водозабор-2	воздушные
6	линии электропередачи 10 кВ Ф.Чуваки	воздушные
7	линии электропередачи -10 кВ Ф.ПОЛЮДОВО	воздушные
8	линии электропередачи 0,4 кВ от ТП-7288, ВЛ-0,4 кВ от ТП-7321, ВЛ-0,4 кВ от ТП-3434	воздушные
9	линии электропередачи 0,4 кВ от ТП-7289, ВЛ-0,4 кВ от ТП-7297	воздушные
10	трансформаторная подстанция 10/0,4 кВ	-

Объекты связи

Таблица 2

№	Наименование	Характеристика
1	волоконно-оптическая линия связи «Уфа-Пермь»	кабельная
2	линия связи «Башкултаево – Краснокамск»	кабельная
3	линия связи «Башкултаево – НУП Кеты – Пермь (2-х кабельная)»	кабельная

Объекты нефтеснабжения

Таблица 3

№	Наименование	Характеристика
1	нефтепровод «НПС Оса-ПНОС г.Пермь»	магистральный
2	нефтепровод «Сургут-Полоцк»	магистральный
3	нефтепровод «Холмогоры-Клин»	магистральный

Объекты газоснабжения

Таблица 4

№	Наименование	Характеристика
1	газопровод «Нижняя Тура – Пермь – 1»	магистральный
2	газопровод «Нижняя Тура – Пермь – 2»	магистральный
3	газопровод «Нижняя Тура – Пермь – 3»	магистральный
4	газопровод «Пермь-Казань-Горький 2»	магистральный
5	газопровод высокого давления	распределительный

2.3.3. Сведения об отнесении земель и земельных участков к определенной категории земель

В соответствии с частью 1 статьи 7 Земельного кодекса Российской Федерации и «Схемой функционального зонирования территории. Схемой размещения объектов капитального строительства. Схемой первоочередного развития территории» генерального плана Култаевского сельского поселения, в границах проектирования расположены следующие категории земель:

- земли населенных пунктов;
- земли сельскохозяйственного назначения;
- земли водного фонда.

Зоны планируемого размещения линейных объектов расположены на землях населенных пунктов и землях сельскохозяйственного назначения.

2.3.4. Сведения об обременениях (ограничениях) и зонах с особыми условиями использования территории

В границах территории проектирования определены следующие виды зон с особыми условиями использования территорий:

- водоохранные зоны;
- охранные зоны инженерных коммуникаций;
- придорожная полоса автомобильной дороги;
- санитарно-защитные зоны;
- приаэродромная территория;
- зона минимально-допустимых расстояний до магистральных трубопроводов.

Часть зон с особыми условиями использования территорий, учтены в едином государственном реестре недвижимости. Для объектов, у которых границы зон с особыми условиями использования территорий не учтены в едином государственном реестре недвижимости, границы таких зон определены в соответствии с нормативно-правовыми документами, регламентирующими установление границ зон с особыми условиями использования территорий.

В границах проектирования публичные сервитуты отсутствуют.

Объекты культурного наследия отсутствуют.

Особо охраняемые природные территории местного и регионального и федерального значения отсутствуют.

Водоохранные зоны

К водоохранным зонам водных объектов относятся:

- береговая полоса общего пользования;
- прибрежная защитная полоса;
- водоохранная зона.

Ширина водоохранных зон, прибрежных защитных полос и береговых полос определена в соответствии с генеральным планом Култаевского сельского поселения Пермского муниципального района, утвержденным решением Совета депутатов Култаевского сельского

поселения от 06.02.2014 г. № 29 «Об утверждении Генерального плана Култаевского сельского поселения Пермского муниципального района Пермского края» (в редакции решения Земского Собрания Пермского муниципального района Пермского края от 29.06.2016 г. № 157).

Характеристика водоохраных зон

Таблица 5

№	Название водного объекта	Ширина водоохранной зоны, м	Ширина прибрежной защитной полосы, м	Ширина береговой полосы, м
1	р. Большая Усолка	100	50	20
2	р. Гальничная	50	50	5
3	ручьи без названия	50	50	5

В соответствии с частью 6 статьи 6 Водного кодекса Российской Федерации, ширина береговой полосы каналов, а также рек и ручьев, протяженность которых от истока до устья не более чем десять километров, составляет пять метров. Полоса земли вдоль береговой линии (границы водного объекта) водного объекта общего пользования (береговая полоса) предназначается для общего пользования.

Режим использования территорий в границах водоохраных зон и прибрежных защитных полос определяется в соответствии со статьей 65 Водного кодекса Российской Федерации.

Охранные зоны инженерных коммуникаций

К охранным зонам инженерных коммуникаций относятся:

- охранные зоны объектов электроснабжения;
- охранные зоны объектов газоснабжения;
- охранные зоны магистральных трубопроводов;
- охранные зоны объектов связи.

Охранные зоны объектов электроснабжения

Размеры охранных зон линий электропередачи устанавливаются в соответствии с постановлением Правительства Российской Федерации от 24.02.2009 г. № 160 «О порядке установления охранных зон объектов электросетевого хозяйства и особых условий использования земельных участков, расположенных в границах таких зон» в случае, если данные зоны еще не учтены в едином государственном реестре недвижимости.

Охранные зоны объектов электроснабжения, границы которых учтены в едином государственном реестре недвижимости

Таблица 6

№	Наименование объекта	Учетный номер
1	линия электропередачи 35 кВ ТЭЦ-9 – Водозабор-2	59.32.2.174
2	линия электропередачи 110 кВ Химкомплекс-Малиновская с совместным подвесом ВЛ 110 кВ ТЭЦ-9-Малиновская	59:32-6.874
3	линии электропередачи 110 кВ Химкомплекс-Клин с отпайкой на ПС Дикая Гарь с совместным подвесом ВЛ-110 кВ Химкомплекс-Малиновская и ВЛ 110 кВ отпайка на ПС Клин от ВЛ 110 кВ Химкомплекс-Малиновская	59:00-6.37
4	линия электропередачи 110 кВ ТЭЦ-9-Югокамск с совместным подвесом ВЛ 110 кВ ТЭЦ-9-Гляденово (до 59 опоры)	59.32.2.101
5	линии электропередачи -10 кВ Ф.ПОЛЮДОВО	59.32.2.573
6	линия электропередачи 110 кВ ТЭЦ-9 - Малиновская	59.00.2.37
7	линии электропередачи 10 кВ Ф.Чуваки	59:32-6.342

Охранные зоны объектов газоснабжения, границы которых учтены в едином государственном реестре недвижимости

Таблица 7

№	Наименование объекта	Учетный номер
1	газопровод «Нижняя Тура – Пермь – 1», «Нижняя Тура – Пермь – 2», «Нижняя Тура – Пермь – 3», газопровод «Пермь-Казань-Горький 2»	59.32.2.1024

Охранные зоны объектов нефтеснабжения, границы которых учтены в едином государственном реестре недвижимости

Таблица 8

№	Наименование объекта	Учетный номер
1	нефтепровод «НПС Оса-ПНОС г. Пермь»	59.29.2.115
2	нефтепровод «Сургут-Полоцк», «Холмогоры-Клин»	59.32.2.23

Охранные зоны объектов связи, границы которых учтены в едином государственном реестре недвижимости

Таблица 9

№	Наименование объекта	Учетный номер
1	волоконно-оптическая линия связи «Уфа-Пермь»	59:32-6.1118
2	линия связи «Башкултаево – Краснокамск»	59:32-6.1272

Придорожные полосы автомобильных дорог

В границах проектирования расположена автомобильная дорога общего пользования регионального значения Пермь-У.-Качка, у которой определена придорожная полоса в соответствии с распоряжением Дорожного агентства Пермского края от 25 августа 2010 г. № СЭД-44-01-06-65 «Об установлении придорожных полос автомобильных дорог общего пользования регионального или межмуниципального значения Пермского края» шириной 100 м.

Режим использования территорий, расположенных в границах придорожной полосы определяется статьей 26 Федерального закон от 08.11.2007 № 257-ФЗ «Об автомобильных дорогах и о дорожной деятельности в Российской Федерации».

Санитарно-защитные зоны

На часть территорий, расположенных в границах проектирования, накладывается санитарно-защитные зоны сибирезвенных скотомогильников, расположенных в 0,2 км западнее м от д. Полюдово и в 0,4 км восточнее д. Болдино

Режим использования территорий, расположенных в границах санитарно-защитных зон определяется положениями, определенными в СанПиН 2.2.1/2.1.1.1200-03 Санитарно-защитные зоны и санитарная классификация предприятий, сооружений и иных объектов

Приаэродромная территория

Территория проектирования полностью расположена в границах приаэродромной территории аэродрома аэропорта Большое Савино, учтенной в едином государственном реестре недвижимости с номером 59:32-6.553.

Режим использования территорий, расположенных в границах приаэродромной территории определяется постановлением Правительства Российской Федерации от 11.03.2010 № 138 «Об утверждении Федеральных правил использования воздушного пространства Российской Федерации».

Зона минимально-допустимых расстояний до магистральных трубопроводов

Проектируемый линейный объект имеет пересечения с магистральными трубопроводами. С целью защиты населения от угрозы взрыва от магистральных трубопроводов

устанавливаются минимальные допустимые расстояния до различных объектов капитального строительства в соответствии с требованиями СП 62.13330.2011 «Газораспределительные системы», СНиП 2.05.06-85*. Магистральные трубопроводы.

Размеры зоны минимальных расстояний определены в соответствии с данными, предоставленными собственниками магистральных трубопроводов.

Зоны минимальных расстояний до магистральных трубопроводов нанесены от следующих трубопроводов по обе стороны трубопровода:

магистральный нефтепродуктопровод – 100 м;

нефтепровод «НПС Оса-ПНОС г. Пермь» - 100 м;

нефтепровод «Сургут-Полоцк», «Холмогоры-Клин» - 100 м;

газопровод «Нижняя Тура – Пермь – 1», «Нижняя Тура – Пермь – 2», «Нижняя Тура – Пермь – 3», газопровод «Пермь-Казань-Горький 2» - 280 м с северной стороны трубопроводов и 320 м - с южной

2.4. Параметры границ зон планируемого размещения линейных объектов

2.4.1. Обоснование определения границ зоны планируемого размещения линейного объекта

Проектом планировки и проектом межевания территории, с целью размещения линейного объекта – автомобильная дорога Кичаново-Дикая Гарь 1, утвержденными постановлением администрации Пермского муниципального района от 18.01.2016 № 20 (в редакции от 05.07.2018 № 350) установлены красные линии и границы зоны планируемого размещения вышеуказанного линейного объекта.

Данным проектом планировки территории предусмотрена отмена красных линий, утвержденных в составе проекта планировки и проекта межевания территории, с целью размещения линейного объекта – автомобильная дорога Кичаново-Дикая Гарь 1, утвержденными постановлением администрации Пермского муниципального района от 18.01.2016 № 20 (в редакции от 05.07.2018 № 350), в связи с размещением дополнительных конструктивных элементов автомобильной дороги Кичаново-Дикая Гарь 1 и приведения границ образуемых земельных участков под автомобильную дорогу в соответствие действующему земельному законодательству. Кроме того, зона планируемого размещения линейного объекта, установленная в составе вышеуказанного проекта планировки и проекта межевания территории, также подлежит отмене.

В соответствии с частью 2 статьи 5 Федерального закона от 08.11.2007 № 257-ФЗ «Об автомобильных дорогах и о дорожной деятельности в Российской Федерации и о внесении изменений в отдельные законодательные акты Российской Федерации» автомобильные дороги в зависимости от вида разрешенного использования подразделяются на автомобильные дороги общего пользования и автомобильные дороги необщего пользования. В соответствии с постановлением администрации Пермского муниципального района от 20.12.2019 № 924 «Об утверждении перечня автомобильных дорог общего пользования местного значения Пермского муниципального района» автомобильная дорога Кичаново – Дикая Гарь 1 является автомобильной дорогой общего пользования местного значения Пермского муниципального района.

В соответствии с пунктом 11 статьи 1 Градостроительного кодекса Российской Федерации, для автомобильной дороги Кичаново – Дикая Гарь 1 устанавливаются красные линии, в связи с тем, что данная автомобильная дорога является территорией общего пользования, и предназначена для движения транспортных средств неограниченного круга лиц, согласно части 3 статьи 5 Федерального закона от 08.11.2007 № 257-ФЗ «Об автомобильных дорогах и о дорожной деятельности в Российской Федерации и о внесении изменений в отдельные законодательные акты Российской Федерации».

Границы зоны планируемого размещения линейного объекта - автомобильная дорога

Кичаново – Дикая Гарь 1 определена в соответствии с Федеральным законом Российской Федерации от 08.11.2007 № 257-ФЗ «Об автомобильных дорогах и о дорожной деятельности в Российской Федерации и о внесении изменений в отдельные законодательные акты Российской Федерации» и постановлением Правительства Российской Федерации от 02.09.2009 № 717 «О нормах отвода земель для размещения автомобильных дорог и (или) объектов дорожного сервиса».

При определении границ зоны планируемого размещения линейного объекта были учтены границы земельных участков, учтенных в Едином государственном реестре недвижимости, формы собственности земельных участков, виды прав на земельные участки, границы зон с особыми условиями использования территорий.

Границы зоны планируемого размещения линейного объекта установлены таким образом, чтобы максимально учесть права собственников смежных земельных участков и минимизировать количество изымаемых для муниципальных нужд частей земельных участков, в соответствии с частью 2 статьи 49 Земельного кодекса РФ, а также для недопущения образования вклинивания, вкрапливания, изломанности границ, чересполосицы между образуемыми земельными участками под автомобильную дорогу и смежными земельными участками, в соответствии с частью 6 статьи 11.9 Земельного кодекса РФ.

В соответствии с пунктом 15 статьи 3 Федерального закона от 08.11.2007 № 257-ФЗ «Об автомобильных дорогах и о дорожной деятельности в Российской Федерации и о внесении изменений в отдельные законодательные акты Российской Федерации» в границы полосы отвода включаются земельные участки (независимо от категории земель), которые предназначены для размещения конструктивных элементов автомобильной дороги, дорожных сооружений и на которых располагаются или могут располагаться объекты дорожного сервиса.

В соответствии с СП 34.13330.2012 «Автомобильные дороги» проектом планировки территории предусмотрены основные конструктивные элементы автомобильной дороги:

- земляное полотно автомобильной дороги;
- откосы (насыпи, выемки);
- дорожная одежда;
- водоотводные конструктивные элементы: канава боковая придорожная;
- обочины.

Земляное полотно автомобильной дороги - конструктивный элемент, служащий для размещения дорожной одежды, а также технических средств организации дорожного движения и обустройства автомобильной дороги, согласно пункту 3.64 СП 34.13330.2012 «Автомобильные дороги». Ширина земляного полотна по проекту составляет 10 м и включает в себя дорожную одежду (ширина проезжей части 6 м) и обочины (две обочины по 2 м);

Откосы (насыпи, выемки) - боковая наклонная поверхность, ограничивающая искусственное земляное сооружение, согласно пункту 3.70 СП 34.13330.2012 «Автомобильные дороги». Проектом планировки территории предусмотрено сохранение существующих откосов, а также их реконструкция на участках, где необходимо производить уширение проезжей части и обочины. Также предусмотрена организация откосов у планируемых к размещению объектов – остановочных пунктов, съездов и примыканий.

Дорожная одежда - конструктивный элемент автомобильной дороги, воспринимающий нагрузку от транспортных средств и передающий ее на земляное полотно, согласно пункту 3.81 СП 34.13330.2012 «Автомобильные дороги». Ширина дорожной одежды соответствует ширине проезжей части и составляет 6 м, в соответствии с таблицей 3 ГОСТ Р 52399-2005 «Геометрические элементы автомобильных дорог».

Обочины - элемент дороги, примыкающий непосредственно к проезжей части на одном уровне с ней, отличающийся типом покрытия или выделенный с помощью, используемый для движения, остановки и стоянки, согласно постановлению Правительства РФ от 23.10.1993 № 1090 (ред. от 26.03.2020) «О Правилах дорожного движения». Ширина обочины составляет 2 м, в соответствии с таблицей 3 ГОСТ Р 52399-2005 «Геометрические элементы автомобильных дорог».

Канавы боковые придорожные - канавы, проходящая вдоль земляного полотна для сбора и отвода поверхностных вод, с поперечным сечением лоткового, треугольного или трапецеидального профиля, согласно пункту 3.65 СП 34.13330.2012 «Автомобильные дороги». Проектом планировки территории предусмотрена организация боковых канав на всей протяженности трассы автомобильной дороги.

Важным фактором определения границ зоны планируемого размещения линейного объекта является организация поверхностного водоотвода, предусматривающая разработку схемы вертикальной планировки, инженерной подготовки и инженерной защиты территории.

Схема вертикальной планировки, инженерной подготовки и инженерной защиты территории подготовлена в соответствии с приказом Минстроя России от 25.04.2017 № 740/пр «Об установлении случаев подготовки и требований к подготовке, входящей в состав материалов по обоснованию проекта планировки территории схемы вертикальной планировки, инженерной подготовки и инженерной защиты территории».

Проектом планировки территории предусмотрено максимальное сохранение существующих отметок поверхности рельефа, в связи с тем, что автомобильная дорога является существующей.

Высотное решение проработано в отметках и уклонах по оси автомобильной дороги. Проектом приняты продольные уклоны улично-дорожной сети от 4 до 70‰ в соответствии с таблицей 11.4 СП 42.13330.2016 «Градостроительство. Планировка и застройка городских и сельских территорий» в границах д. Чуваки, д. Полюдово и от 4 до 60‰ в соответствии с пунктом 5.4 34.13330.2012 «Автомобильные дороги» вне границ населенных пунктов. Проектом планировки территории предусмотрен двускатный поперечный профиль проезжей части с понижением уклона от оси автомобильной дороги к обочинам с уклоном 20‰. Поперечный уклон обочин – 4‰. Земляное полотно автомобильной дороги отсыпается дренирующими грунтами.

Организация поверхностного водостока с автомобильной дороги решена открытой системой отведения дождевых стоков в канавы боковые придорожные, водопропускными трубами, устраиваемыми на месте пересечения с улицами, дорогами, съездами, примыканиями и иными элементами, пересекающими автомобильную дорогу. Количество и протяженность водоотводных и водопропускных труб определяется на этапах рабочего проектирования системы ливневой канализации.

В местах пересечения автомобильной дороги с водными объектами, заключенными в водопропускные трубы, проектом планировки территории предусмотрено укрепление русел у водопропускных труб.

Отведение поверхностных стоков производится в водные объекты после их очистки на проектируемых локальных очистных сооружениях, согласно положениями Федерального закона «Об охране окружающей среды», «Правил охраны поверхностных вод», требованиями СанПиН 2.1.5.980-00, ГОСТ 17.1.3.13-86, а также с учетом специфических условий его формирования: эпизодичности выпадения атмосферных осадков, интенсивности процессов снеготаяния, резкого изменения расходов и концентрации стоков во времени, зависимости химического состава от функционального назначения и степени благоустройства территории. Местоположение проектируемых локальных очистных сооружений, а также выпуска очищенных стоков определяется на следующих стадиях проектирования в зависимости от характеристик проектируемого объекта, с условием, что проектируемые локальные очистные сооружения должны быть расположены на самых низких отметках бассейнов стоков. Выпуск очищенных вод осуществляется в р. Гальничная, р. Большая Усолка, ручьи без названия.

Кроме того, в соответствии с постановлением Правительства РФ от 2 сентября 2009 г. № 717 «О нормах отвода земель для размещения автомобильных дорог и (или) объектов дорожного сервиса» проектом планировки территории определены дополнительные конструктивные элементы автомобильной дороги:

- укрепления русел у водопропускных труб;
- автобусные остановки;

съезды, примыкания дорог.

Мероприятия по укреплению русел у водопропускных труб определяются в соответствии с ОДМ 218.2.001-2009 «Рекомендации по проектированию и строительству водопропускных сооружений из металлических гофрированных структур на автомобильных дорогах общего пользования с учетом региональных условий (дорожно-климатических зон)».

Проектом планировки территории предусмотрено сохранение существующих маршрутов общественного пассажирского транспорта. Для организации устойчивого обслуживания населенных пунктов общественным пассажирским транспортом проектом планировки территории предусмотрено приведение параметров остановочных пунктов в соответствие требованиям документов, регламентирующих параметры и характеристики данных объектов, а также размещение недостающих остановочных пунктов. В соответствии с пунктом 4.4 «Методических рекомендаций по проектированию площадок для стоянок автомобилей и автобусных остановок», расстояние между остановками следует назначать исходя из фактической и заданной потребности и необходимости на основании технико-экономического обоснования. На дорогах IV - V категорий автобусные остановки рекомендуется назначать не менее чем через 500 м. Проектом планировки территории предусмотрено размещение пяти остановочных комплексов, включающих в себя остановочные пункты в обоих направлениях и конечный остановочный пункт с разворотным кольцом, расстояние между которыми превышают 500 м.

Перечень остановочных комплексов

Таблица 10

№	Название остановочного комплекса	Местоположение	Километр	Статус
1	ост. «Долгожданная» в сторону д. Дикая-Гарь 1	около примыкания к автомобильной дороге регионального значения Пермь-У.-Качка, вне границ населенного пункта	0+195	проектируемая
2	Остановочный комплекс «Кеты»			
2.1	ост. «Кеты» в сторону д. Дикая-Гарь 1	около д. Кеты, вне границ населенного пункта	0+945	существующая
2.2	ост. «Кеты» в сторону д. Кичаново		1+100	проектируемая
3	Остановочный комплекс «Болдино»			
3.1	ост. «Болдино» в сторону д. Дикая-Гарь 1	около д. Болдино, вне границ населенного пункта	4+100	проектируемая
3.2	ост. «Болдино» в сторону д. Кичаново		4+055	проектируемая
4	Остановочный комплекс «Чуваки»			
4.1	ост. «Чуваки» в сторону д. Дикая-Гарь 1	в границах населенного пункта д. Чуваки	5+370	проектируемая
4.2	ост. «Чуваки» в сторону д. Кичаново		5+450	проектируемая
5	Остановочный комплекс «Полюдово»			
5.1	ост. «Полюдово» в сторону д. Дикая-Гарь 1	около д. Полюдово, вне границ населенного пункта	8+170	проектируемая
5.2	ост. «Полюдово» в сторону д. Кичаново		8+130	проектируемая
6	ост. «Дикая Гарь 1», конечный остановочный пункт, разворотное кольцо	в границах населенного пункта д. Дикая Гарь	9+300	проектируемые

Все остановочные пункты, за исключением ост. «Чуваки» расположены вблизи примыканий к автомобильной дороге Кичаново-Дикая Гарь 1. В соответствии с пунктом 5.3.2.6

ГОСТ Р 52766-2007 «Дороги автомобильные общего пользования. Элементы обустройства. Общие требования» в зонах пересечений и примыканий дорог остановочные пункты располагают за пересечениями и примыканиями на расстоянии не менее расстояния видимости для остановки автомобиля. Согласно таблице 5.9 СП 34.13330.2012 «Автомобильные дороги», минимальное расстояние видимости на всем протяжении дороги для расчетной скорости движения 60 км/ч должно быть не менее 85 м. Вышеуказанные остановочные пункты размещены с учетом требований пункта 5.3.2.6 ГОСТ Р 52766-2007 «Дороги автомобильные общего пользования. Элементы обустройства. Общие требования» и таблицы 5.9 СП 34.13330.2012 «Автомобильные дороги».

Остановочные пункты ост. Болдино, ост. Чуваки, ост. Полюдово в противоположных направлениях размещены в соответствии с пунктом 5.3.2.5 ГОСТ Р 52766-2007 «Дороги автомобильные общего пользования. Элементы обустройства. Общие требования» на расстояние не менее 30 м между ближайшими стенками павильонов.

В соответствии с пунктом 5.3.2. ГОСТ Р 52766-2007 «Дороги автомобильные общего пользования. Элементы обустройства. Общие требования» остановочные пункты, расположенные вне границ населенных пунктов должны состоять из следующих элементов:

- остановочная площадка;
- посадочная площадка;
- площадка ожидания;
- переходно-скоростные полосы;
- заездной «карман» (при размещении остановки в зоне переходно-скоростной полосы у пересечений и примыканий автомобильных дорог);
- пешеходный переход;
- автопавильон;
- урна для мусора;
- освещение (при расстоянии до места возможного подключения к распределительным сетям не более 500 м).

В соответствии с пунктом 5.3.3. ГОСТ Р 52766-2007 «Дороги автомобильные общего пользования. Элементы обустройства. Общие требования» остановочные пункты, расположенные в границах населенных пунктов должны состоять из следующих элементов:

- остановочная площадка;
- посадочная площадка;
- заездной «карман»;
- боковая разделительная полоса;
- тротуары и пешеходные дорожки;
- автопавильон;
- пешеходный переход;
- скамья;
- урна для мусора;
- технические средства организации дорожного движения (дорожные знаки, разметка, ограждения);
- освещение (при расстоянии до места возможного подключения к распределительным сетям не более 500 м).

Параметры заездного кармана и посадочной площадки определяются в соответствии с ОСТ 218.1.002-2003 «Автобусные остановки на автомобильных дорогах. Общие технические требования». Заездной карман состоит из остановочной площадки и участков въезда и выезда на площадку.

Параметры заездных карманов остановочных пунктов

Таблица 10

Название остановочного пункта	Ширина полосы заездного	Длина остановочной площадки	Длина участков въезда и	Ширина посадочной площадки ⁴ , м	Длина посадочной площадки ⁵ ,

	кармана ¹ , м	заездного кармана ² , м	выезда на остановочную площадку ³ , м		м
ост. «Долгожданная» в сторону д. Дикая- Гарь 1	3	13	15	3	13
ост. «Кеты» в сторону д. Дикая-Гарь 1 (2.1)	3	13	15	3	13
ост. «Кеты» в сторону д. Кичаново (2.2)	3	13	15	3	13
ост. «Болдино» в сторону д. Дикая- Гарь 1 (3.1)	3	17	15	3	13
ост. «Болдино» в сторону д. Кичаново (3.2)	3	17	15	3	13
ост. «Чуваки» в сторону д. Дикая- Гарь 1 (4.1)	3	17	15	3	13
ост. «Чуваки» в сторону д. Кичаново (4.2)	3	17	15	3	13
ост. «Полюдово» в сторону д. Дикая- Гарь 1 (5.2)	3	13	15	3	13
ост. «Полюдово» в сторону д. Кичаново (5.2)	3	13	15	3	13

(1) и (2) – пункт 3.2.2 ОСТ 218.1.002-2003;

(3) – пункт 3.6.2 ОСТ 218.1.002-2003;

(4) – пункт 3.3.2 ОСТ 218.1.002-2003;

(5) – пункт 3.2.2 ОСТ 218.1.002-2003.

Диаметр разворотного кольца (ост. Дикая Гарь 1) определен в соответствии с пунктом 11.11 СП 42.13330.2016. «Градостроительство. Планировка и застройка городских и сельских поселений. Актуализированная редакция СНиП 2.07.01-89*» при организации конечного пункта для разворота средств общественного пассажирского транспорта и составляет 30 м. Использование разворотного кольца для стоянки автомобилей не допускается.

Проектом планировки территории предусмотрены съезды и примыкания к автомобильной дороге Кичаново-Дикая гарь 1 в соответствии с пунктом 6.15 СП 34.13330.2012 «Автомобильные дороги» и составляют для автомобильных дорог IV, V категорий – 15 м независимо от угла пересечения и примыкания.

2.4.2. Параметры линейного объекта - автомобильная дорога Кичаново - Дикая Гарь 1

Таблица 10

№	Параметр	Характеристика
1	Наименование автомобильной дороги	Кичаново - Дикая Гарь 1
2	Идентификационный номер автомобильной дороги	57-246-ОП-МР-57Н-016
3	Значение	местное
4	Категория	IV – 0+000 - 8+580 V - 8+580 – 9+317

5	Протяженность (уточнена проектом планировки территории)	В соответствии с постановлением от 20.12.2019 № 924 «Об утверждении Перечня автомобильных дорог общего пользования местного значения Пермского муниципального района» - 9,368 км; По проекту планировки территории - 9,317 км; IV – 8,580 км; V – 0,737 км
6	Начальная точка	0+000 км. Примыкание к автомобильной дороге общего пользования регионального значения Пермь- У.-Качка
7	Конечная точка	9+317 км. На границе д. Дикая Гарь
8	Расчетная скорость движения	60 км/ч
9	Количество полос движения	2
10	Ширина полосы движения	3 м
11	Ширина проезжей части	6 м
12	Наличие обочин	по обеим сторонам от проезжей части
13	Ширина обочины	2 м
14	Пропускная способность	200-1000 авт/сут
15	Тип дорожной одежды	капитальный
16	Покрытие	асфальтобетон
17	Ширина полосы отвода	не менее 10 м
18	Ширина придорожной полосы	На участке IV технической категории – 50 м На участке V технической категории - 25 м
19	Характер движения	двустороннее
20	Наличие линий движения общественного транспорта	на всем протяжении автомобильной дороги
21	Наличие существующих остановочных пунктов общественного пассажирского транспорта	ост. Кеты в сторону д. Дикая Гарь 1
22	Наличие проектируемых остановочных пунктов общественного пассажирского транспорта	размещение пяти остановочных комплексов и конечного остановочного пункта с разворотным кольцом 1. ост. «Долгожданная» в сторону д. Дикая-Гарь 1 - 0+195; 2. Остановочный комплекс «Кеты»: 2.1. ост. «Кеты» в сторону д. Дикая-Гарь 1 – 0+945; 2.2. ост. «Кеты» в сторону д. Кичаново – 1+100; 3. Остановочный комплекс «Болдино»; 3.1. ост. «Болдино» в сторону д. Дикая-Гарь 1 – 4+100; 3.2. ост. «Болдино» в сторону д. Кичаново – 4+055 4. Остановочный комплекс «Чуваки»; 4.1. ост. «Чуваки» в сторону д. Дикая-Гарь 1 - 5+370; 4.2. ост. «Чуваки» в сторону д. Кичаново - 5+450 5. Остановочный комплекс «Полюдово»; 5.1. ост. «Полюдово» в сторону д. Дикая-Гарь 1 - 8+170;

	5.2. ост. «Полюдово» в сторону д. Кичаново – 8+130; 6. ост. «Дикая Гарь 1», конечный остановочный пункт, разворотное кольцо -9+300
--	---

В связи с размещением линейного объекта автомобильная дорога Кичаново – Дикая Гарь 1 необходимо установление границ зоны с особыми условиями использования территории – придорожной полосы автомобильной дороги. В соответствии частью 2 статьи 26 Федерального закона от 08.11.2007 № 257-ФЗ «Об автомобильных дорогах и о дорожной деятельности в Российской Федерации и о внесении изменений в отдельные законодательные акты Российской Федерации», придорожная полоса автомобильной дороги IV технической категории устанавливается в размере 50 м, V технической категории - 25 м от полосы отвода автомобильной дороги, согласно статье 3 Федерального закона от 08.11.2007 № 257-ФЗ, на территориях, расположенных вне границах населенных пунктов, в соответствии с частью 1 статьи 26 Федерального закона от 08.11.2007 № 257-ФЗ.

Перечень координат характерных точек придорожной полосы автомобильной дороги

Таблица 11

Система координат МСК 59

Обозначение характерных точек	Координаты, м	
	X	Y
Контур №1		
1	2	3
1	498004.59	2216629.11
2	498100.55	2216627.31
3	498098.42	2216602.34
4	498008.90	2216604.02
5	498003.58	2216602.02
6	497992.39	2216592.79
7	497983.56	2216581.11
8	497977.59	2216567.22
9	497927.68	2216435.13
10	497922.26	2216420.37
11	497921.85	2216404.45
12	497925.01	2216333.11
13	497900.44	2216325.74
14	497899.41	2216341.35
15	497896.84	2216404.26
16	497897.36	2216424.52
17	497898.55	2216428.35
18	497904.25	2216443.86
19	497954.40	2216576.58
20	497961.79	2216593.77
21	497974.21	2216610.20
22	497990.88	2216623.96
1	498004.59	2216629.11

Контур №2		
1	497922.26	2216420.41
2	497922.26	2216420.37
3	497922.24	2216420.32
1	497922.26	2216420.41
1	498015.31	2216674.66
2	498030.24	2216674.37
3	498104.47	2216674.21
4	498102.38	2216649.22
5	498102.38	2216649.22
6	498029.97	2216649.37
7	498015.52	2216649.65
8	497999.78	2216649.08
9	497993.84	2216648.03
10	497989.07	2216646.46
11	497982.56	2216644.09
12	497976.02	2216640.52
13	497966.61	2216633.10
14	497959.28	2216626.30
15	497951.07	2216616.22
16	497941.72	2216602.57
17	497883.43	2216446.82
18	497879.45	2216430.00
19	497879.27	2216425.57
20	497878.83	2216404.09
21	497881.07	2216379.31
22	497879.19	2216365.40
23	497863.75	2216359.77
24	497850.63	2216348.05
25	497849.41	2216342.08
26	497849.77	2216334.97
27	497857.23	2216311.90
28	497833.35	2216304.51
29	497824.97	2216330.41
30	497824.28	2216343.98
31	497827.80	2216361.17
32	497850.68	2216381.61
33	497855.60	2216383.40
34	497853.81	2216403.22
35	497854.57	2216433.42
36	497859.46	2216454.11
37	497919.37	2216614.19
38	497931.03	2216631.20
39	497941.00	2216643.44
40	497950.34	2216652.11
41	497962.19	2216661.45

42	497972.24	2216666.94
43	497980.88	2216670.08
44	497987.72	2216672.34
45	497997.14	2216674.00
1	498015.31	2216674.66
Контур №3		
1	499363.34	2216917.96
2	499383.06	2216917.28
3	499405.70	2216913.71
4	499409.41	2216912.99
5	499428.24	2216908.86
6	499434.63	2216907.69
7	499486.06	2216895.95
8	499898.28	2216797.55
9	499904.02	2216796.19
10	499944.16	2216786.60
11	499952.91	2216784.52
12	499958.92	2216783.11
13	499972.86	2216779.84
14	500018.83	2216765.00
15	500080.30	2216730.47
16	500111.30	2216712.01
17	500182.31	2216673.22
18	500284.46	2216613.40
19	500288.17	2216611.22
20	500296.46	2216606.45
21	500334.72	2216584.42
22	500370.79	2216563.08
23	500424.83	2216532.95
24	500473.64	2216518.48
25	500521.78	2216504.54
26	500864.82	2216409.09
27	500870.83	2216407.51
28	500870.65	2216407.30
29	500858.30	2216359.10
30	500405.31	2216486.58
31	500055.26	2216687.19
32	499998.71	2216718.96
33	499959.45	2216731.63
34	499886.71	2216748.91
35	499474.69	2216847.26
36	499378.29	2216867.41
37	499362.57	2216867.96
38	499343.05	2216867.89
39	499331.66	2216865.65
40	499091.36	2216796.04

41	498994.51	2216769.81
42	498952.00	2216758.15
43	498922.27	2216746.00
44	498874.85	2216733.20
45	498707.49	2216682.54
46	498667.80	2216664.25
47	498647.05	2216658.45
48	498586.85	2216652.98
49	498530.38	2216656.73
50	498482.91	2216674.33
51	498465.39	2216683.88
52	498223.37	2216793.65
53	498242.12	2216840.04
54	498266.87	2216829.04
55	498487.73	2216728.65
56	498503.67	2216719.96
57	498540.95	2216706.14
58	498586.24	2216703.13
59	498637.98	2216707.83
60	498650.50	2216711.33
61	498689.75	2216729.42
62	498744.52	2216745.86
63	498758.92	2216750.17
64	498780.13	2216756.55
65	498802.51	2216762.97
66	498860.59	2216781.13
67	498871.64	2216784.25
68	498875.22	2216785.96
69	498906.79	2216793.69
70	498935.87	2216805.57
71	498981.36	2216818.05
72	499078.42	2216844.34
73	499088.04	2216846.89
74	499101.80	2216851.12
75	499127.49	2216859.66
76	499150.81	2216866.45
77	499154.10	2216867.50
78	499180.16	2216873.84
79	499191.86	2216877.04
80	499319.83	2216914.28
81	499338.10	2216917.87
1	499363.34	2216917.96
Контур №4		
1	499355.24	2216993.23
2	499392.48	2216988.87
3	499448.46	2216975.54

4	500022.44	2216837.46
5	500049.96	2216830.62
6	500079.27	2216815.00
7	500150.26	2216776.66
8	500217.41	2216734.10
9	500217.61	2216733.98
10	500363.41	2216646.70
11	500364.13	2216646.29
12	500364.58	2216646.02
13	500450.29	2216596.05
14	500840.51	2216486.54
15	500900.82	2216469.64
16	500883.96	2216422.37
17	500875.60	2216424.57
18	500873.79	2216425.15
19	500872.83	2216425.44
20	500827.11	2216438.37
21	500627.64	2216492.97
22	500574.98	2216508.87
23	500574.02	2216509.15
24	500524.42	2216523.22
25	500523.45	2216523.50
26	500429.80	2216549.88
27	500428.94	2216550.42
28	500428.08	2216550.92
29	500381.03	2216578.36
30	500380.17	2216578.86
31	500370.00	2216584.84
32	500339.17	2216602.96
33	500338.90	2216603.12
34	500338.31	2216603.46
35	500270.04	2216643.38
36	500240.64	2216662.45
37	500239.78	2216662.97
38	500232.57	2216667.05
39	500191.95	2216691.07
40	500191.09	2216691.59
41	500144.06	2216721.40
42	500129.78	2216730.45
43	500124.99	2216733.48
44	500055.63	2216770.94
45	500032.41	2216783.32
46	500031.43	2216783.54
47	500010.33	2216788.95
48	499611.78	2216885.67
49	499606.87	2216886.62

50	499499.25	2216912.02
51	499436.87	2216926.90
52	499383.75	2216939.55
53	499357.34	2216942.64
54	499329.52	2216937.02
55	499264.33	2216918.75
56	499249.43	2216915.66
57	499183.96	2216895.71
58	498991.48	2216837.82
59	498732.96	2216762.53
60	498684.47	2216750.02
61	498671.96	2216746.46
62	498603.03	2216726.16
63	498577.24	2216724.54
64	498547.03	2216727.40
65	498508.13	2216741.20
66	498469.69	2216757.09
67	498463.86	2216761.13
68	498414.44	2216787.66
69	498250.55	2216860.90
70	498269.30	2216907.29
71	498436.49	2216832.57
72	498526.05	2216787.90
73	498557.91	2216776.59
74	498578.03	2216774.69
75	498594.29	2216775.71
76	498719.72	2216810.75
77	498977.29	2216885.76
78	499169.47	2216943.57
79	499317.81	2216985.66
1	499355.24	2216993.23
Контур №5		
1	505370.54	2217107.28
2	505417.61	2217105.05
3	505449.32	2217099.97
4	505502.75	2217094.42
5	505518.24	2217091.37
6	505548.32	2217080.06
7	505561.74	2217077.93
8	505573.19	2217080.54
9	505633.42	2217068.67
10	505671.14	2217059.77
11	505757.87	2217044.64
12	505834.09	2217031.32
13	505860.59	2217026.70
14	505864.29	2217026.05

15	505875.06	2217024.17
16	506003.89	2217005.96
17	506024.57	2217003.04
18	506093.17	2216990.64
19	506160.56	2216976.43
20	506182.16	2216972.39
21	506213.76	2216962.94
22	506247.39	2216952.40
23	506257.15	2216946.43
24	506279.37	2216934.55
25	506292.25	2216929.24
26	506305.61	2216923.75
27	506308.04	2216929.53
28	506345.04	2216914.34
29	506362.13	2216907.32
30	506426.93	2216880.72
31	506433.75	2216868.73
32	506435.63	2216848.03
33	506435.64	2216848.04
34	506435.63	2216848.02
35	506418.25	2216832.02
36	506416.94	2216830.72
37	506389.48	2216803.35
38	506385.83	2216843.54
39	506343.14	2216861.07
40	506334.92	2216864.45
41	506332.48	2216858.65
42	506232.30	2216903.02
43	506170.37	2216923.73
44	506083.56	2216941.57
45	505825.49	2216982.06
46	505573.94	2217029.43
47	505563.44	2217027.03
48	505535.47	2217031.47
49	505504.52	2217043.11
50	505375.08	2217057.01
51	505358.15	2217053.09
52	505331.22	2217033.06
53	505218.42	2216944.62
54	505184.26	2216931.72
55	505155.86	2216925.54
56	505126.16	2216919.01
57	502636.69	2216592.14
58	502522.09	2216562.79
59	502513.63	2216554.17
60	502471.36	2216542.64

61	502457.43	2216546.23
62	502436.96	2216540.99
63	502324.45	2216509.10
64	502072.54	2216443.01
65	502023.44	2216429.31
66	501980.40	2216426.68
67	501933.36	2216426.82
68	501896.70	2216429.53
69	501846.25	2216434.98
70	501813.47	2216436.96
71	501712.17	2216443.09
72	501700.76	2216441.66
73	501616.35	2216439.89
74	501541.70	2216441.04
75	501472.68	2216393.31
76	501391.16	2216340.72
77	501385.00	2216340.72
78	501361.38	2216385.40
79	501376.43	2216390.72
80	501444.83	2216434.84
81	501489.29	2216465.82
82	501508.94	2216479.52
83	501523.30	2216488.51
84	501530.30	2216491.22
85	501616.21	2216489.90
86	501697.11	2216491.59
87	501710.55	2216493.28
88	501851.13	2216484.78
89	501865.27	2216482.86
90	501887.81	2216480.57
91	501901.15	2216479.33
92	501913.41	2216478.28
93	501924.66	2216477.43
94	501934.92	2216476.82
95	501978.95	2216476.68
96	502015.10	2216478.89
97	502060.74	2216491.63
98	502075.44	2216494.67
99	502084.96	2216497.17
100	502089.62	2216498.55
101	502311.64	2216557.43
102	502328.20	2216561.82
103	502423.86	2216589.25
104	502457.47	2216597.86
105	502471.00	2216594.37
106	502487.42	2216598.85

107	502487.42	2216598.85
108	502496.07	2216607.66
109	502505.32	2216610.11
110	502620.67	2216639.65
111	502627.63	2216641.43
112	502633.17	2216642.06
113	502645.51	2216643.78
114	502660.59	2216645.89
115	502677.45	2216648.24
116	502679.37	2216648.49
117	502689.35	2216649.78
118	502715.05	2216653.11
119	502739.40	2216656.27
120	502739.40	2216656.26
121	502749.41	2216657.56
122	502766.36	2216659.76
123	502778.25	2216661.30
124	502783.77	2216662.01
125	502801.62	2216664.33
126	502811.62	2216665.62
127	502835.88	2216668.76
128	502860.15	2216671.91
129	502870.07	2216673.19
130	502945.31	2216682.94
131	503028.04	2216694.22
132	503042.71	2216696.22
133	503185.77	2216715.73
134	503198.96	2216717.53
135	503216.98	2216719.99
136	503343.57	2216734.74
137	503359.55	2216736.65
138	503500.82	2216755.59
139	503518.12	2216757.67
140	503658.65	2216774.83
141	503733.44	2216784.44
142	503742.38	2216785.58
143	503799.95	2216792.98
144	503817.27	2216795.21
145	503854.64	2216801.07
146	503856.59	2216801.52
147	503911.61	2216809.17
148	503975.71	2216817.52
149	503975.98	2216817.56
150	504134.25	2216837.39
151	504151.99	2216839.75
152	504227.02	2216849.75

153	504235.94	2216850.94
154	504292.82	2216858.53
155	504310.09	2216861.03
156	504451.76	2216879.35
157	504469.81	2216881.71
158	504610.41	2216900.13
159	504628.81	2216902.54
160	504769.18	2216921.03
161	504786.71	2216923.36
162	504928.20	2216942.20
163	504947.62	2216944.78
164	505014.17	2216953.63
165	505116.43	2216968.13
166	505147.54	2216976.08
167	505150.48	2216975.54
168	505169.94	2216979.77
169	505173.59	2216981.16
170	505175.49	2216981.88
171	505193.43	2216988.64
172	505199.12	2216993.17
173	505209.36	2217001.33
174	505211.47	2217003.01
175	505216.01	2217006.61
176	505217.64	2217007.91
177	505218.86	2217008.88
178	505257.98	2217040.03
179	505272.75	2217051.79
180	505277.16	2217055.27
181	505278.22	2217056.10
182	505279.01	2217056.74
183	505301.49	2217073.26
184	505336.69	2217099.45
1	505370.54	2217107.28
Контур №6		
1	505372.38	2217181.13
2	505398.78	2217181.02
3	505414.51	2217180.95
4	505527.94	2217172.40
5	505545.50	2217154.40
6	505693.21	2217128.78
7	506235.46	2217032.04
8	506464.32	2216938.64
9	506554.77	2216956.46
10	506542.37	2216946.81
11	506513.89	2216915.38
12	506509.38	2216911.72

13	506490.85	2216896.59
14	506483.73	2216892.31
15	506474.68	2216887.60
16	506465.42	2216887.65
17	506447.93	2216890.77
18	506301.60	2216950.64
19	506287.16	2216956.14
20	506255.23	2216969.40
21	506249.41	2216971.80
22	506236.41	2216977.26
23	506236.41	2216977.26
24	506223.24	2216982.89
25	506221.13	2216983.79
26	506201.74	2216987.20
27	506189.00	2216989.44
28	506168.01	2216993.14
29	506144.16	2216997.34
30	506082.39	2217008.48
31	506064.74	2217011.61
32	505975.74	2217027.41
33	505915.80	2217038.04
34	505874.57	2217044.89
35	505792.38	2217058.55
36	505684.29	2217079.58
37	505658.50	2217083.92
38	505638.51	2217087.05
39	505628.00	2217088.60
40	505613.97	2217090.94
41	505596.26	2217094.42
42	505520.87	2217108.04
43	505505.43	2217123.87
44	505491.92	2217124.83
45	505489.09	2217112.09
46	505435.52	2217119.05
47	505428.02	2217130.11
48	505412.99	2217130.96
49	505398.57	2217131.02
50	505374.85	2217131.12
51	505336.96	2217127.21
52	505287.04	2217092.57
53	505287.03	2217092.56
54	505287.03	2217092.56
55	505277.23	2217084.41
56	505262.99	2217071.26
57	505258.64	2217067.24
58	505245.90	2217055.46

59	505224.95	2217037.66
60	505193.95	2217011.33
61	505172.15	2216999.08
62	505146.11	2216993.04
63	505011.71	2216971.46
64	504893.30	2216955.84
65	504883.26	2216954.37
66	504877.05	2216953.55
67	504872.03	2216952.88
68	504859.34	2216951.20
69	504834.99	2216948.14
70	504739.94	2216935.60
71	504729.45	2216933.91
72	504718.55	2216932.46
73	504705.77	2216930.78
74	504563.10	2216912.05
75	504550.03	2216910.33
76	504405.80	2216891.39
77	504392.59	2216889.66
78	504246.07	2216870.42
79	504233.37	2216868.75
80	504072.26	2216848.06
81	504072.26	2216848.06
82	504059.72	2216846.46
83	503973.70	2216835.41
84	503656.40	2216792.68
85	503629.93	2216789.59
86	503619.29	2216788.35
87	503553.19	2216780.66
88	503537.14	2216778.79
89	503509.95	2216775.63
90	503500.30	2216774.38
91	503474.24	2216770.96
92	503448.16	2216767.53
93	503440.23	2216766.49
94	503414.16	2216763.08
95	503388.09	2216759.64
96	503366.56	2216756.82
97	503345.10	2216754.01
98	503336.08	2216752.83
99	503311.20	2216749.57
100	503289.28	2216746.70
101	503262.76	2216743.23
102	503224.66	2216738.20
103	503216.72	2216737.15
104	503187.72	2216733.32

105	503178.65	2216732.44
106	503132.15	2216727.90
107	503124.23	2216727.13
108	503094.45	2216724.22
109	503042.85	2216714.83
110	503017.93	2216710.28
111	502981.26	2216703.61
112	502948.17	2216697.57
113	502939.15	2216699.55
114	502863.97	2216688.70
115	502845.49	2216686.63
116	502804.41	2216682.05
117	502804.33	2216682.04
118	502692.73	2216669.60
119	502682.81	2216668.18
120	502664.46	2216665.30
121	502660.57	2216664.60
122	502600.29	2216650.10
123	502580.93	2216645.44
124	502538.49	2216636.16
125	502525.92	2216639.96
126	502508.35	2216635.56
127	502497.84	2216625.00
128	502486.55	2216621.17
129	502476.10	2216618.72
130	502379.32	2216594.47
131	502350.25	2216586.83
132	502096.21	2216516.91
133	502054.28	2216504.98
134	502034.90	2216499.79
135	502017.28	2216495.60
136	501992.90	2216492.27
137	501977.56	2216491.50
138	501961.76	2216492.08
139	501946.80	2216492.93
140	501914.85	2216496.22
141	501867.28	2216500.75
142	501856.66	2216502.07
143	501813.97	2216508.41
144	501753.66	2216511.68
145	501529.07	2216517.38
146	501515.34	2216514.18
147	501513.31	2216512.19
148	501501.37	2216500.71
149	501492.48	2216492.13
150	501479.64	2216483.83

151	501407.48	2216435.01
152	501392.14	2216423.30
153	501361.63	2216406.48
154	501352.22	2216402.89
155	501330.48	2216448.11
156	501364.75	2216465.30
157	501452.06	2216525.54
158	501478.48	2216548.06
159	501490.34	2216559.69
160	501523.95	2216567.53
161	501783.92	2216563.44
162	501950.78	2216542.78
163	501964.10	2216542.03
164	501977.22	2216541.55
165	501988.25	2216542.10
166	502008.09	2216544.81
167	502022.65	2216548.27
168	502040.97	2216553.18
169	502470.96	2216668.87
170	502482.72	2216680.69
171	502527.17	2216691.82
172	502540.51	2216687.78
173	502569.74	2216694.17
174	502656.16	2216714.61
175	502675.39	2216717.63
176	502941.00	2216750.33
177	502949.08	2216748.56
178	503087.53	2216773.78
179	503650.16	2216842.29
180	505004.48	2217020.94
181	505153.89	2217046.17
182	505319.03	2217175.62
1	505372.38	2217181.13

3. Обоснование определения границ зон планируемого размещения линейных объектов, подлежащих переносу (переустройству) из зон планируемого размещения линейных объектов

Перенос (переустройство) линейных объектов из зоны планируемого размещения линейного объекта не предусмотрен.

4. Обоснование определения предельных параметров застройки территории в границах зон планируемого размещения объектов капитального строительства, входящих в состав линейных объектов

В соответствии с пунктом 3 части 4 статьи 36 Градостроительного кодекса Российской Федерации действие градостроительных регламентов не распространяется на земельные участки, предназначенные для размещения линейных объектов и (или) занятые линейными

объектами. Таким образом, определение предельных параметров застройки территории осуществляется в отношении объектов капитального строительства, входящих в состав линейных объектов.

В границах зоны планируемого размещения линейного объекта автомобильная дорога местного значения IV и V технической категории Кичаново – Дикая Гарь 1 не планируется размещение объектов капитального строительства, входящих в состав линейного объекта, в связи с чем определение предельных параметров застройки территории не требуется.

5. Ведомость пересечений границ зон планируемого размещения линейного объекта с сохраняемыми объектами капитального строительства, существующими и строящимися на момент подготовки проекта планировки территории

Таблица 12

№ п/п	Наименование объекта капитального строительства	Километр	Статус объекта капитального строительства
1	2	3	4
	автомобильная дорога «Кичаново-Дикая Гарь 1» - Кеты	1+000	существующая
	линии электропередачи 110 кВ ТЭЦ-9-Югокамск с совместным подвесом ВЛ 110 кВ ТЭЦ-9-Гляденово (до 59 опоры)	8+316	существующая
	линии электропередачи 110 кВ Химкомплекс-Малиновская с совместным подвесом ВЛ 110 кВ ТЭЦ-9-Малиновская	8+379	существующая
	линии электропередачи 110 кВ ТЭЦ-9 - Малиновская	8+177	существующая
	линии электропередачи 110 кВ Химкомплекс-Клин с отпайкой на ПС Дикая Гарь с совместным подвесом ВЛ-110 кВ Химкомплекс-Малиновская и ВЛ 110 кВ отпайка на ПС Клин от ВЛ 110 кВ Химкомплекс-Малиновская	8+413	существующий
	линии электропередачи 35 кВ ТЭЦ-9 – Водозабор-2	4+978	существующий
	линии электропередачи 10 кВ Ф.Чуваки	3+730 4+083 5+113 8+332	существующий
	волоконно-оптическая линия связи «Уфа-Пермь»	0+110	существующий
	линия связи «Башкултаево – Краснокамск»	1+798	существующий
	газопровод «Нижняя Тура – Пермь – 1», «Нижняя Тура – Пермь – 2», «Нижняя Тура – Пермь – 3», газопровод «Пермь-Казань-Горький 2»	2+640	существующий
	нефтепровод «НПС Оса-ПНОС г. Пермь»	2+456	существующий
	нефтепровод «Сургут-Полоцк», «Холмогоры-Клин»	7+255	существующий

	магистральный нефтепровод	2+713	существующий
	магистральный нефтепродуктопровод	1+393	существующий

6. Ведомость пересечений границ зон планируемого размещения линейного объекта с объектами капитального строительства, строительство которых запланировано в соответствии с ранее утвержденной документацией по планировке территории

В границах проектирования отсутствуют объекты капитального строительства, строительство которых запланировано в соответствии с ранее утвержденной документацией по планировке территории в связи с чем, отсутствуют пересечения границ зон планируемого размещения линейных с такими объектами.

7. Ведомость пересечений границ зон планируемого размещения линейного объекта с водными объектами

Таблица 13

№ п/п	Наименование водного объекта	Километр
1	2	1
1	река Большая Усолка	1+255
2	река Гальничная	4+767

ПРИЛОЖЕНИЯ

Муниципальное казенное учреждение
Управление стратегического развития Пермского муниципального района
Пермского края

**Проект планировки и проект межевания территории с целью
размещения линейного объекта – автомобильная дорога Кичаново-
Дикая Гарь 1, утвержденных постановлением администрации
Пермского муниципального района от 05.07.2018 № 350**

Проект межевания территории

Пермь, 2020

Содержание

1. Перечень и сведения о площади образуемых земельных участков, в том числе и способы их образования. Вид разрешенного использования образуемых земельных участков	4
2. Перечень и сведения о площади образуемых земельных участков (частей земельных участков) в отношении которых предполагаются резервирование и изъятие для государственных или муниципальных нужд	7
3. Перечень и сведения о площади образуемых земельных участков.....	23
4. Сведения о границах территории, в отношении которой утвержден проект межевания, содержащие перечень координат характерных точек этих границ	27
5. Целевое назначение лесов, количественные и качественные характеристики лесного участка, вид (виды) разрешенного использования лесного участка, сведения о нахождении лесного участка в границах особо защитных участков лесов	35
6. Перечень существующих земельных участков	37
7. Приложение.....	85
Каталоги координат образуемых земельных участков.....	85

1. Перечень и сведения о площади образуемых земельных участков, в том числе и способы их образования. Вид разрешенного использования образуемых земельных участков

Проект межевания территории подготовлен в целях определения местоположения границ, образуемых и изменяемых земельных участков, в соответствии с пунктом 1 части 2 статьи 43 Градостроительного кодекса Российской Федерации.

Проектом межевания территории предусмотрено образование трех земельных участков, межевание которых будет производиться в несколько этапов.

1 этап

В период подготовки проекта межевания территории земельный участок под автомобильные дороги Кичаново - Дикая Гарь 1 и Дикая Гарь 1 - Дикая Гарь 2 с кадастровым номером 59:32:0000000:84 учтен в Едином государственном реестре недвижимости как единое землепользование без координат границ. Дата постановки данного земельного участка 15.05.1997 г., то есть до вступления в силу Федерального закона «О кадастровой деятельности» от 24.07.2007 № 221-ФЗ, в соответствии с которым в настоящее время регулируются отношения, возникающие в связи с осуществлением кадастровой деятельности, деятельности саморегулируемых организаций кадастровых инженеров, национального объединения саморегулируемых организаций кадастровых инженеров. В настоящее время объекты с типом «единое землепользование» не ставятся на кадастровый учет в связи с тем, что в действующем Федеральном законе «О кадастровой деятельности» от 24.07.2007 № 221-ФЗ данный тип объектов отсутствует. Взамен единому землепользованию пришел тип объекта – многоконтурный земельный участок, который по своим характеристикам является подобным типом объекта, что и единое землепользование, но с некоторыми отличиями.

В письме Министерства экономического развития Российской Федерации от 22.12.2009 № 22409-им/д23 «О многоконтурных земельных участках» Минэкономразвития России изложило свою позицию по вопросам особенностей подготовки документов, необходимых для осуществления государственного кадастрового учета многоконтурных земельных участков, осуществления такого учета и предоставления сведений государственного кадастра недвижимости о многоконтурных земельных участках.

Согласно статье 11.1 Земельного кодекса Российской Федерации земельным участком является часть земной поверхности, границы которой определены в соответствии с федеральными законами. При этом, исходя из положений статей 130 и 131 Гражданского кодекса Российской Федерации, земельные участки являются объектами недвижимости, права на которые подлежат государственной регистрации.

В этой связи многоконтурным земельным участком является часть земной поверхности, границы которой определены в соответствии с действующим законодательством и представляют собой несколько замкнутых контуров. Часть земной поверхности в пределах отдельного контура границы многоконтурного земельного участка не является земельным участком (объектом недвижимости), либо частью многоконтурного земельного участка. Граница отдельного контура может совпадать с границей части многоконтурного земельного участка, если в пределах указанного контура установлено либо устанавливается ограничение (обременение) вещных прав на такой многоконтурный земельный участок.

Каждый контур границы многоконтурного земельного участка отделяется от других контуров его границы иными земельными участками или землями (т.е. контуры границы многоконтурного земельного участка не имеют общих характерных точек границ).

Единое землепользование – учтенный земельный участок, состоящий из нескольких обособленных друг от друга границ. В отличие от многоконтурного земельного участка, единое землепользование имеет свой кадастровый номер, а также каждая граница в составе единого землепользования имеет свой кадастровый номер. В состав рассматриваемого единого землепользования с кадастровым номером 59:32:0000000:84 входят обособленные земельные

участки с кадастровыми номерами 59:32:3980008:595, 59:32:3980008:596, 59:32:3980008:597, 59:32:3980008:598, 59:32:0000000:12936, 59:32:3980009:119, однако они не являются самостоятельными объектами недвижимости. Все основные характеристики (площадь, категория земель, вид разрешенного использования, вид права и обременения) привязаны к самому единому землепользованию, а не к земельным участкам, входящим в его состав.

В соответствии с действующим земельным законодательством в настоящее время отсутствует возможность образовать единое землепользование, однако с ним возможно выполнить следующие действия:

- выполнить его уточнение;
- исправить выявленную в нем реестровую ошибку;
- образовать из него новые земельные участки.

Проектом межевания территории предусмотрено образование новых земельных участков, путем раздела земельного участка с кадастровым номером 59:32:0000000:84, являющихся единым землепользованием, в результате которого будет образовано три земельных участка:

84:ЗУ1(595-598) - многоконтурный земельный участок, границы которого будут соответствовать границам земельных участков с кадастровыми номерами 59:32:3980008:595, 59:32:3980008:596, 59:32:3980008:597, 59:32:3980008:598, входивших ранее в состав единого землепользования, площадью 93990,64 кв.м. с категорией земель – земли промышленности, энергетики, транспорта, связи, радиовещания, телевидения, информатики, земли для обеспечения космической деятельности, земли обороны, безопасности и земли иного специального назначения;

84:ЗУ2(12936) - земельный участок, границы которого будут соответствовать границам земельного участка с кадастровым номером 59:32:0000000:12936, входившего ранее в состав единого землепользования, площадью 4675,49 кв.м. с категорией земель – земли населенных пунктов;

84:ЗУ3(119) - земельный участок, границы которого будут соответствовать границам земельного участка с кадастровым номером 59:32:3980009:119, входившего ранее в состав единого землепользования, площадью 8693,82 кв.м. с категорией земель – земли промышленности, энергетики, транспорта, связи, радиовещания, телевидения, информатики, земли для обеспечения космической деятельности, земли обороны, безопасности и земли иного специального назначения.

В соответствии с частью 3 статьи 11.2 Земельного кодекса Российской Федерации целевым назначением и разрешенным использованием образуемых земельных участков признаются целевое назначение и разрешенное использование земельных участков, из которых при разделе, объединении, перераспределении или выделе образуются земельные участки, за исключением случаев, установленных федеральными законами. В отношении образуемых земельных участков федеральными законами не установлены случаи исключения из общих правил. Вид разрешенного использования исходного земельного участка с кадастровым номером 59:32:0000000:84 - под объекты транспорта Автомобильного. На основании вышеизложенного, вид разрешенного использования образуемых земельных участков 84:ЗУ1(595-598), 84:ЗУ3(119) устанавливается – автомобильный транспорт 7.2; 84:ЗУ2(12936) - улично-дорожная сеть 12.0.1, в соответствии с приказом министерства экономического развития Российской Федерации от 01.09.2014 № 540 «Об утверждении классификатора видов разрешенного использования земельных участков».

Как отмечалось выше, в настоящее время отсутствует возможность образовать единое землепользование, в связи с тем, что в действующем Федеральном законе «О кадастровой деятельности» от 24.07.2007 № 221-ФЗ данный тип объектов отсутствует. Таким образом, при разделе земельного участка с кадастровым номером 59:32:0000000:84, являющегося единым землепользованием, образуемым в результате первого этапа межевания земельным участкам в случае многоконтурности их границ (для 84:ЗУ1(595-598)) наименование «единое землепользование» при осуществлении государственного кадастрового учета, не присваивается.

В границах образуемых земельных участков 84:ЗУ1(595-598) и 84:ЗУ2(12936) расположена автомобильная дорога Кичаново - Дикая Гарь 1.

В границах образуемого земельного участка 84:ЗУ3(119) расположена автомобильная дорога Дикая Гарь 1-Дикая Гарь 2, проходящая вне границ проектирования. Таким образом, проект межевания территории для данного участка не разрабатывается.

Перечень земельных участков, образуемых в результате 1 этапа межевания

Таблица 1

Условный номер з.у. на чертеже межевания	Кадастровый номер исходного з.у.	Категория земель	Вид разрешенного использования	Площадь, кв.м.	Собственник	Объект, для которого производится образование земельного участка
84:ЗУ1(595-598)	59:32:0000000:84	земли промышленности, энергетики, транспорта, связи, радиовещания, телевидения, информатики, земли для обеспечения космической деятельности, земли обороны, безопасности и земли иного специального назначения	автомобильный транспорт 7.2	93990,64	муниципальное образование «Пермский муниципальный район»	автомобильная дорога Кичаново - Дикая Гарь 1
84:ЗУ2(12936)	59:32:0000000:84	земли населенных пунктов	улично-дорожная сеть 12.0.1	4675,49	муниципальное образование «Пермский муниципальный район»	автомобильная дорога Кичаново - Дикая Гарь 1
84:ЗУ3(119)	59:32:0000000:84	земли промышленности, энергетики, транспорта, связи, радиовещания, телевидения, информатики, земли для обеспечения космической деятельности, земли обороны, безопасности и земли иного специального назначения	автомобильный транспорт 7.2	8693,82	муниципальное образование «Пермский муниципальный район»	автомобильная дорога Дикая Гарь 1-Дикая Гарь 2

1.2. В состав 1 этапа межевания включены мероприятия по образованию частей земельных участков, предусмотренных к изъятию для государственных или муниципальных нужд. Перечень и сведения о площади образуемых земельных участков (частей земельных участков) в отношении которых предусмотрено изъятие для муниципальных нужд представлен в таблице 2.

2. Перечень и сведения о площади образуемых земельных участков (частей земельных участков) в отношении которых предполагаются резервирование и изъятие для государственных или муниципальных нужд

Таблица 2

Условный номер чзу. на чертеже межевания	Кадастровый номер исходного земельного участка	Категория земель исходного земельного участка	Планируемая категория земель части земельного участка после изъятия	Площадь, кв.м.	Причина изъятия
ЧЗУ1	59:32:3980008:3250	Земли сельскохозяйственного назначения	Земли промышленности, энергетики, транспорта, связи, радиовещания, телевидения, информатики, земли для обеспечения космической деятельности, земли обороны, безопасности и земли иного специального назначения	118	для государственных или муниципальных нужд
ЧЗУ2	59:32:3980008:2418	Земли сельскохозяйственного назначения	Земли промышленности, энергетики, транспорта, связи, радиовещания, телевидения, информатики, земли для обеспечения космической деятельности, земли обороны, безопасности и земли иного специального назначения	43	для государственных или муниципальных нужд
ЧЗУ3	59:32:3980008:2421	Земли сельскохозяйственного назначения	Земли промышленности, энергетики, транспорта, связи, радиовещания, телевидения, информатики, земли для обеспечения космической деятельности, земли обороны, безопасности и земли иного специального назначения	38	для государственных или муниципальных нужд
ЧЗУ4	59:32:3980008:3530	Земли сельскохозяйственного назначения	Земли промышленности, энергетики, транспорта, связи, радиовещания, телевидения, информатики, земли для обеспечения космической деятельности, земли обороны, безопасности и земли иного специального назначения	74	для государственных или муниципальных нужд
ЧЗУ5	59:32:3980009:4677	Земли сельскохозяйственного назначения	Земли промышленности, энергетики, транспорта, связи, радиовещания, телевидения, информатики, земли для обеспечения космической деятельности, земли обороны, безопасности и земли иного специального назначения	798	для государственных или муниципальных нужд
ЧЗУ6	59:32:3980008:4029	Земли сельскохозяйственного назначения	Земли промышленности, энергетики, транспорта, связи, радиовещания, телевидения, информатики, земли для обеспечения космической деятельности, земли обороны,	51	для государственных или

			безопасности и земли иного специального назначения		муниципальных нужд
ЧЗУ7	59:32:3980008:3505(2)	Земли промышленности, энергетики, транспорта, связи, радиовещания, телевидения, информатики, земли для обеспечения космической деятельности, земли обороны, безопасности и земли иного специального назначения	Земли промышленности, энергетики, транспорта, связи, радиовещания, телевидения, информатики, земли для обеспечения космической деятельности, земли обороны, безопасности и земли иного специального назначения	16	для государственных или муниципальных нужд
ЧЗУ8	59:32:3980009:8018	Земли сельскохозяйственного назначения	Земли промышленности, энергетики, транспорта, связи, радиовещания, телевидения, информатики, земли для обеспечения космической деятельности, земли обороны, безопасности и земли иного специального назначения	542	для государственных или муниципальных нужд
ЧЗУ9	59:32:3980008:1940	Земли сельскохозяйственного назначения	Земли промышленности, энергетики, транспорта, связи, радиовещания, телевидения, информатики, земли для обеспечения космической деятельности, земли обороны, безопасности и земли иного специального назначения	215	для государственных или муниципальных нужд
ЧЗУ10	59:32:3980008:1947	Земли сельскохозяйственного назначения	Земли промышленности, энергетики, транспорта, связи, радиовещания, телевидения, информатики, земли для обеспечения космической деятельности, земли обороны, безопасности и земли иного специального назначения	50	для государственных или муниципальных нужд
ЧЗУ11	59:32:3980008:1960	Земли сельскохозяйственного назначения	Земли промышленности, энергетики, транспорта, связи, радиовещания, телевидения, информатики, земли для обеспечения космической деятельности, земли обороны, безопасности и земли иного специального назначения	23	для государственных или муниципальных нужд
ЧЗУ12	59:32:3980008:201	Земли сельскохозяйственного назначения	Земли промышленности, энергетики, транспорта, связи, радиовещания, телевидения, информатики, земли для обеспечения космической деятельности, земли обороны, безопасности и земли иного специального назначения	919	для государственных или муниципальных нужд

			обеспечения космической деятельности, земли обороны, безопасности и земли иного специального назначения		или муниципальных нужд
ЧЗУ22	59:32:3980008:160	Земли сельскохозяйственного назначения	Земли промышленности, энергетики, транспорта, связи, радиовещания, телевидения, информатики, земли для обеспечения космической деятельности, земли обороны, безопасности и земли иного специального назначения	747	для государственных или муниципальных нужд
ЧЗУ23	59:32:3980009:8109	Земли сельскохозяйственного назначения	Земли промышленности, энергетики, транспорта, связи, радиовещания, телевидения, информатики, земли для обеспечения космической деятельности, земли обороны, безопасности и земли иного специального назначения	95	для государственных или муниципальных нужд
ЧЗУ24	59:32:3980009:8088	Земли сельскохозяйственного назначения	Земли промышленности, энергетики, транспорта, связи, радиовещания, телевидения, информатики, земли для обеспечения космической деятельности, земли обороны, безопасности и земли иного специального назначения	247	для государственных или муниципальных нужд
ЧЗУ25	59:32:3980009:8083	Земли сельскохозяйственного назначения	Земли промышленности, энергетики, транспорта, связи, радиовещания, телевидения, информатики, земли для обеспечения космической деятельности, земли обороны, безопасности и земли иного специального назначения	108	для государственных или муниципальных нужд
ЧЗУ26	59:32:3980009:8076	Земли сельскохозяйственного назначения	Земли промышленности, энергетики, транспорта, связи, радиовещания, телевидения, информатики, земли для обеспечения космической деятельности, земли обороны, безопасности и земли иного специального назначения	204	для государственных или муниципальных нужд
ЧЗУ27	59:32:3980009:8114	Земли сельскохозяйственного назначения	Земли промышленности, энергетики, транспорта, связи, радиовещания, телевидения, информатики, земли для обеспечения космической деятельности, земли обороны, безопасности и земли иного специального назначения	143	для государственных или муниципальных нужд
ЧЗУ28	59:32:3980009:8068	Земли сельскохозяйственного назначения	Земли промышленности, энергетики, транспорта, связи, радиовещания, телевидения, информатики, земли для	143	для государственных

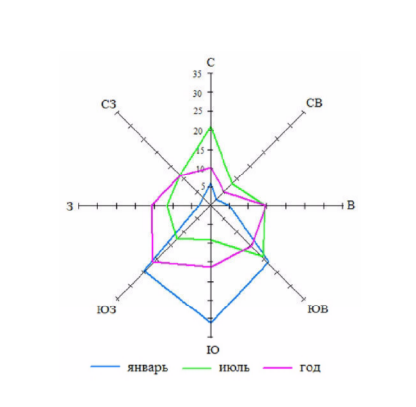
			обеспечения космической деятельности, земли обороны, безопасности и земли иного специального назначения		или муниципальных нужд
ЧЗУ29	59:32:3980008:161	Земли сельскохозяйственного назначения	Земли промышленности, энергетики, транспорта, связи, радиовещания, телевидения, информатики, земли для обеспечения космической деятельности, земли обороны, безопасности и земли иного специального назначения	645	для государственных или муниципальных нужд
ЧЗУ30	59:32:3980009:646	Земли сельскохозяйственного назначения	Земли промышленности, энергетики, транспорта, связи, радиовещания, телевидения, информатики, земли для обеспечения космической деятельности, земли обороны, безопасности и земли иного специального назначения	596	для государственных или муниципальных нужд
ЧЗУ31	59:32:3980008:992	Земли сельскохозяйственного назначения	Земли промышленности, энергетики, транспорта, связи, радиовещания, телевидения, информатики, земли для обеспечения космической деятельности, земли обороны, безопасности и земли иного специального назначения	679	для государственных или муниципальных нужд
ЧЗУ32	59:32:3980009:648	Земли сельскохозяйственного назначения	Земли промышленности, энергетики, транспорта, связи, радиовещания, телевидения, информатики, земли для обеспечения космической деятельности, земли обороны, безопасности и земли иного специального назначения	542	для государственных или муниципальных нужд
ЧЗУ33	59:32:3980008:963	Земли сельскохозяйственного назначения	Земли промышленности, энергетики, транспорта, связи, радиовещания, телевидения, информатики, земли для обеспечения космической деятельности, земли обороны, безопасности и земли иного специального назначения	714	для государственных или муниципальных нужд
ЧЗУ34	59:32:3980009:1003	Земли сельскохозяйственного назначения	Земли промышленности, энергетики, транспорта, связи, радиовещания, телевидения, информатики, земли для обеспечения космической деятельности, земли обороны, безопасности и земли иного специального назначения	556	для государственных или муниципальных нужд
ЧЗУ35	59:32:3980008:169	Земли сельскохозяйственного назначения	Земли промышленности, энергетики, транспорта, связи, радиовещания, телевидения, информатики, земли для	786	для государственных

			обеспечения космической деятельности, земли обороны, безопасности и земли иного специального назначения		или муниципальных нужд
ЧЗУ36	59:32:3980009:37	Земли сельскохозяйственного назначения	Земли промышленности, энергетики, транспорта, связи, радиовещания, телевидения, информатики, земли для обеспечения космической деятельности, земли обороны, безопасности и земли иного специального назначения	478	для государственных или муниципальных нужд
ЧЗУ37	59:32:3980008:168	Земли сельскохозяйственного назначения	Земли промышленности, энергетики, транспорта, связи, радиовещания, телевидения, информатики, земли для обеспечения космической деятельности, земли обороны, безопасности и земли иного специального назначения	890	для государственных или муниципальных нужд
ЧЗУ38	59:32:3980009:1006	Земли сельскохозяйственного назначения	Земли промышленности, энергетики, транспорта, связи, радиовещания, телевидения, информатики, земли для обеспечения космической деятельности, земли обороны, безопасности и земли иного специального назначения	420.512	для государственных или муниципальных нужд
ЧЗУ39	59:32:3980008:202	Земли сельскохозяйственного назначения	Земли промышленности, энергетики, транспорта, связи, радиовещания, телевидения, информатики, земли для обеспечения космической деятельности, земли обороны, безопасности и земли иного специального назначения	1200	для государственных или муниципальных нужд
ЧЗУ40	59:32:3980009:71	Земли сельскохозяйственного назначения	Земли промышленности, энергетики, транспорта, связи, радиовещания, телевидения, информатики, земли для обеспечения космической деятельности, земли обороны, безопасности и земли иного специального назначения	566	для государственных или муниципальных нужд
ЧЗУ41	59:32:3980009:652	Земли сельскохозяйственного назначения	Земли промышленности, энергетики, транспорта, связи, радиовещания, телевидения, информатики, земли для обеспечения космической деятельности, земли обороны, безопасности и земли иного специального назначения	543	для государственных или муниципальных нужд
ЧЗУ42	59:32:3980009:23	Земли сельскохозяйственного назначения	Земли промышленности, энергетики, транспорта, связи, радиовещания, телевидения, информатики, земли для	457.496	для государственных

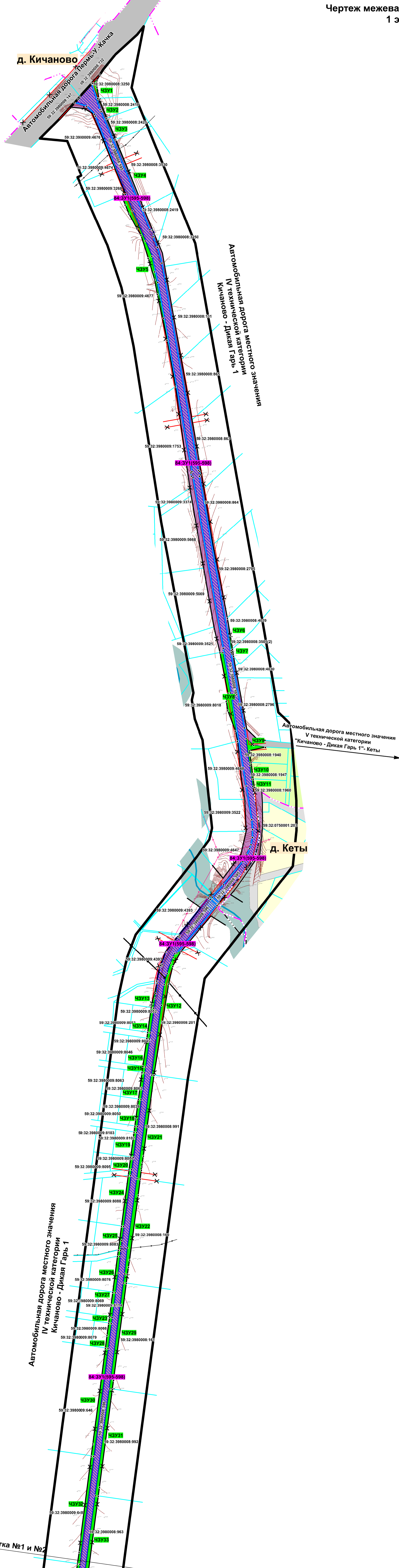
			обеспечения космической деятельности, земли обороны, безопасности и земли иного специального назначения		или муниципальных нужд
ЧЗУ43	59:32:3980009:655	Земли сельскохозяйственного назначения	Земли промышленности, энергетики, транспорта, связи, радиовещания, телевидения, информатики, земли для обеспечения космической деятельности, земли обороны, безопасности и земли иного специального назначения	158	для государственных или муниципальных нужд
ЧЗУ44	59:32:0720001:233	Земли населенных пунктов	Земли промышленности, энергетики, транспорта, связи, радиовещания, телевидения, информатики, земли для обеспечения космической деятельности, земли обороны, безопасности и земли иного специального назначения	84	для государственных или муниципальных нужд
ЧЗУ45	59:32:3980009:7485	Земли сельскохозяйственного назначения	Земли промышленности, энергетики, транспорта, связи, радиовещания, телевидения, информатики, земли для обеспечения космической деятельности, земли обороны, безопасности и земли иного специального назначения	187	для государственных или муниципальных нужд
ЧЗУ46	59:32:3980009:7484	Земли сельскохозяйственного назначения	Земли промышленности, энергетики, транспорта, связи, радиовещания, телевидения, информатики, земли для обеспечения космической деятельности, земли обороны, безопасности и земли иного специального назначения	141	для государственных или муниципальных нужд
ЧЗУ47	59:32:3980008:2802	Земли сельскохозяйственного назначения	Земли промышленности, энергетики, транспорта, связи, радиовещания, телевидения, информатики, земли для обеспечения космической деятельности, земли обороны, безопасности и земли иного специального назначения	1282	для государственных или муниципальных нужд
ЧЗУ48	59:32:0840001:479	Земли населенных пунктов	Земли промышленности, энергетики, транспорта, связи, радиовещания, телевидения, информатики, земли для обеспечения космической деятельности, земли обороны, безопасности и земли иного специального назначения	45	для государственных или муниципальных нужд
ЧЗУ49	59:32:3980008:504	Земли сельскохозяйственного назначения	Земли промышленности, энергетики, транспорта, связи, радиовещания, телевидения, информатики, земли для	1823	для государственных

			обеспечения космической деятельности, земли обороны, безопасности и земли иного специального назначения		или муниципальных нужд
ЧЗУ50	59:32:0800001:10	Земли населенных пунктов	Земли промышленности, энергетики, транспорта, связи, радиовещания, телевидения, информатики, земли для обеспечения космической деятельности, земли обороны, безопасности и земли иного специального назначения	1695	для государственных или муниципальных нужд
ЧЗУ51	59:32:3980009:1037	Земли сельскохозяйственного назначения	Земли промышленности, энергетики, транспорта, связи, радиовещания, телевидения, информатики, земли для обеспечения космической деятельности, земли обороны, безопасности и земли иного специального назначения	1280	для государственных или муниципальных нужд

Чертеж межевания территории
1 этап



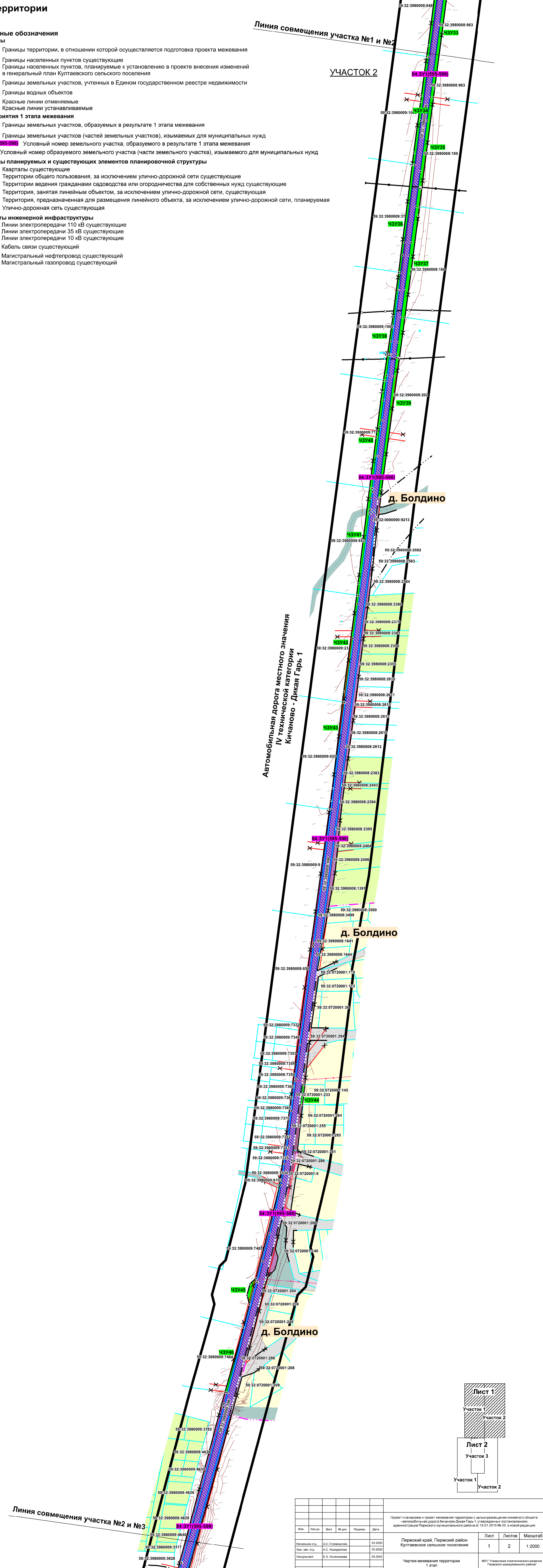
УЧАСТОК 1



- Условные обозначения**
- Границы территории, в отношении которой осуществляется подготовка проекта межевания
 - Границы населенных пунктов существующие
 - Границы населенных пунктов, планируемые к установлению в проекте внесения изменений в генеральный план Култаевского сельского поселения
 - Границы земельных участков, учтенных в Едином государственном реестре недвижимости
 - Границы водных объектов
 - Красные линии отменяемые
 - Красные линии устанавливаемые
- Мероприятия 1 этапа межевания**
- Границы земельных участков, образуемых в результате 1 этапа межевания
 - Границы земельных участков (частей земельных участков), изымаемых для муниципальных нужд
 - 84:37:1(095-598) Условный номер земельного участка, образуемого в результате 1 этапа межевания
 - 13374 Условный номер образуемого земельного участка (части земельного участка), изымаемого для муниципальных нужд
- Границы планируемых и существующих элементов планировочной структуры**
- Кварталы существующие
 - Территории общего пользования, за исключением улично-дорожной сети существующие
 - Территории ведения гражданами садоводства или огородничества для собственных нужд существующие
 - Территория, занятая линейным объектом, за исключением улично-дорожной сети, существующая
 - Территория, предназначенная для размещения линейного объекта, за исключением улично-дорожной сети, планируемая
 - Улично-дорожная сеть существующая
- Объекты инженерной инфраструктуры**
- Линии электропередачи 110 кВ существующие
 - Линии электропередачи 35 кВ существующие
 - Линии электропередачи 10 кВ существующие
 - Кабель связи существующий
 - Магистральный нефтепровод существующий
 - Магистральный газопровод существующий

Линия совмещения участка №1 и №2

УЧАСТОК 2

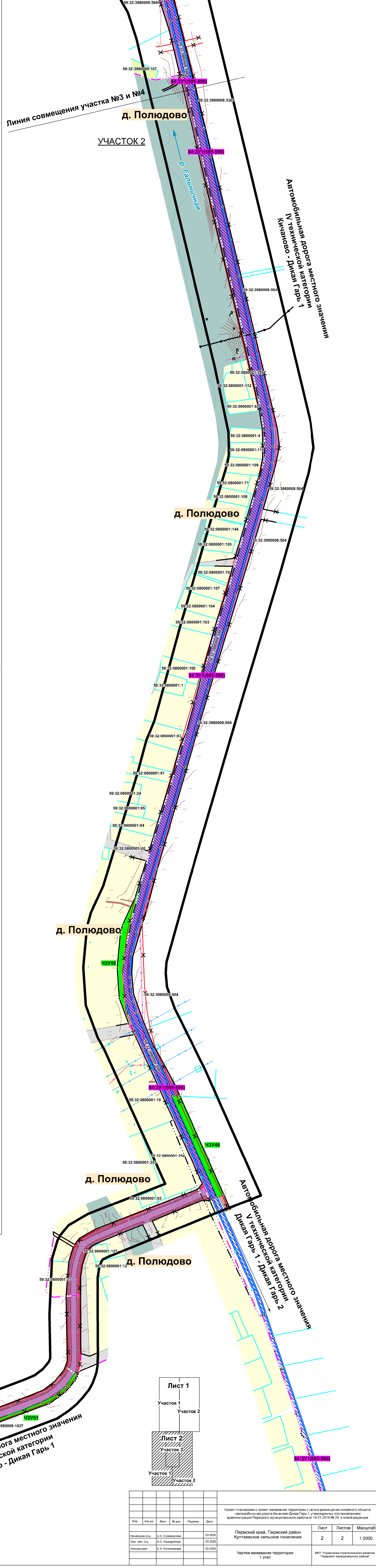
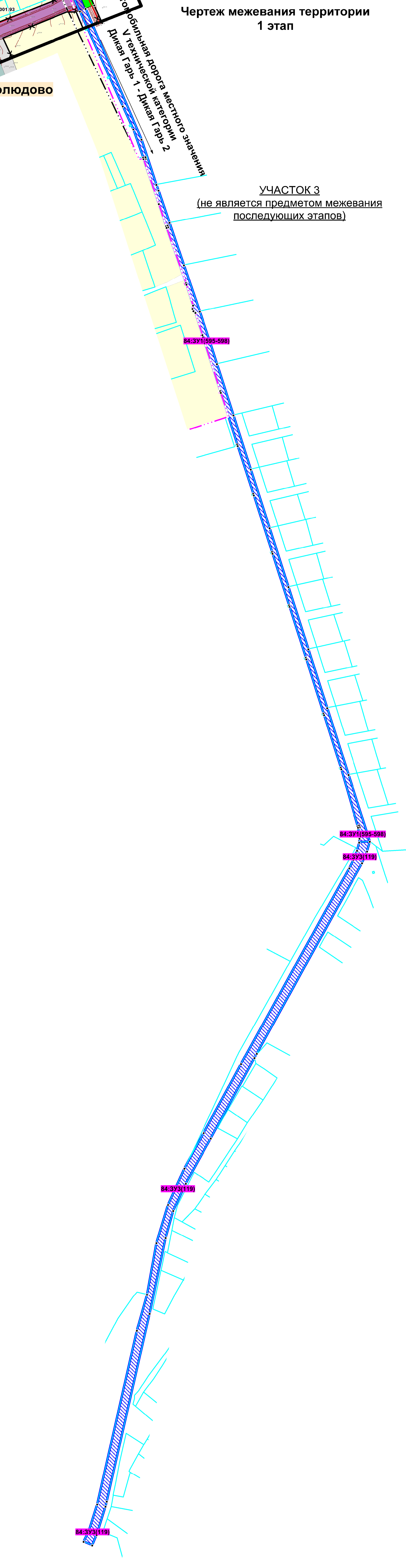
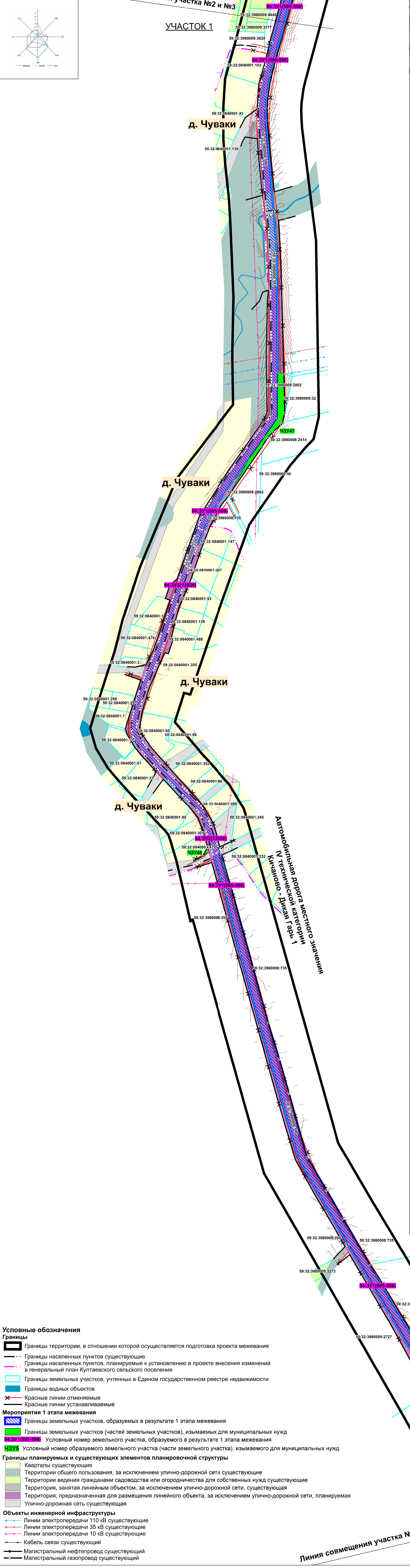
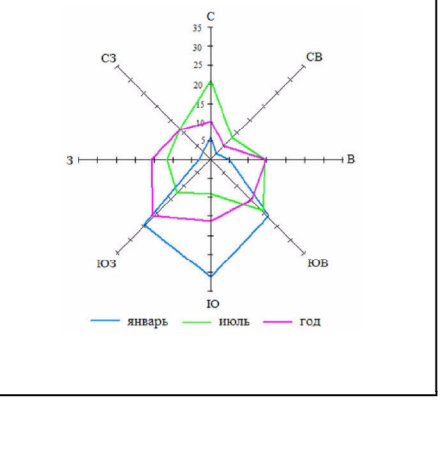


Имя	Фамилия	Вид	Место	Дата	Лист	Листов	Масштаб
Иванов	И.И.	Инженер	Култаевское сельское поселение	01.2023	1	2	1:2000
Петров	П.П.	Инженер	Култаевское сельское поселение	01.2023			
Сидоров	С.С.	Инженер	Култаевское сельское поселение	01.2023			

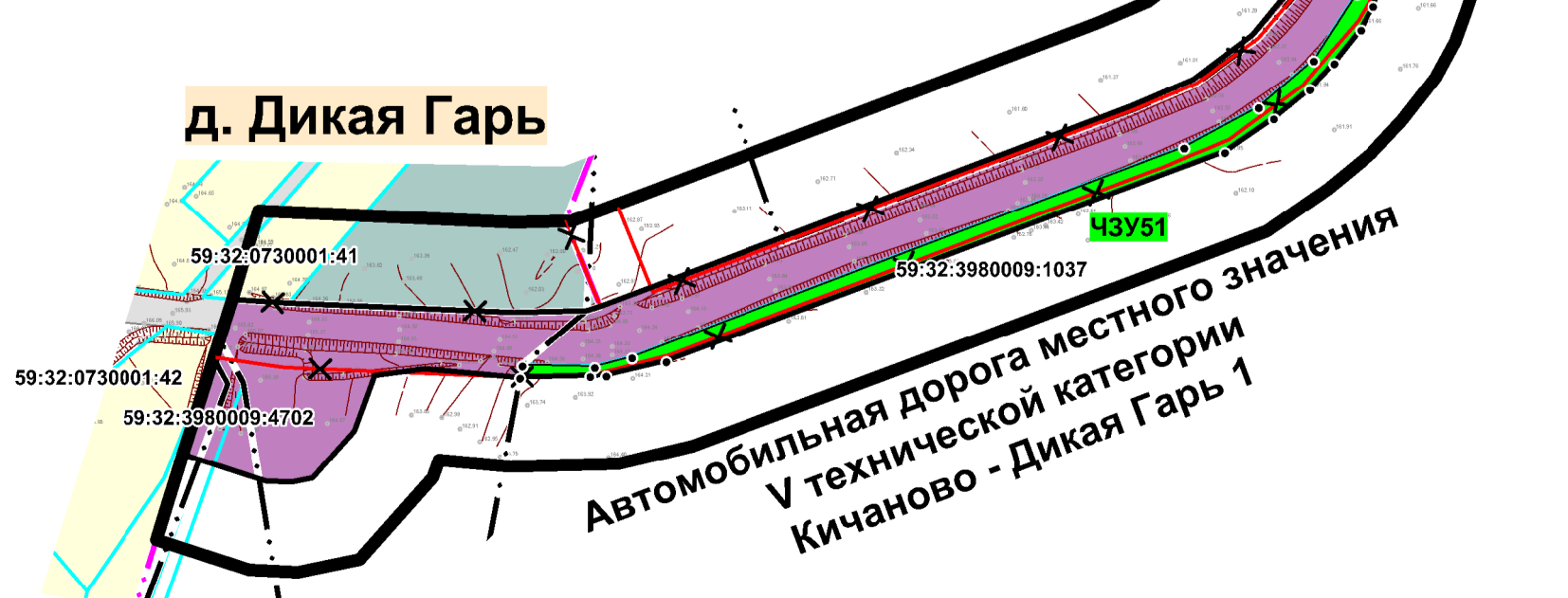
Проект межевания территории с целью разграничения земельных участков на территории населенного пункта Култаевское сельское поселение администрации Перовского муниципального района от 18.11.2018 № 20 и иной редакции

Чертеж межевания территории
1 этап

МОУ "Управление геоинформационного развития Перовского муниципального района"



- Условные обозначения**
- Границы**
- Границы территории, в отношении которой осуществляется подготовка проекта межевания
 - Границы населенных пунктов существующие
 - Границы населенных пунктов, планируемые к установлению в проекте внесения изменений в генеральный план Култаевского сельского поселения
 - Границы земельных участков, учтенных в Едином государственном реестре недвижимости
 - Границы водных объектов
 - Красные линии отменяемые
 - Красные линии устанавливаемые
- Мероприятия 1 этапа межевания**
- Границы земельных участков, образуемых в результате 1 этапа межевания
 - Границы земельных участков (частей земельных участков), изымаемых для муниципальных нужд
 - 84:37/095-598/ Условный номер земельного участка, образуемого в результате 1 этапа межевания
 - 4373/ Условный номер образуемого земельного участка (части земельного участка), изымаемого для муниципальных нужд
- Границы планируемых и существующих элементов планировочной структуры**
- Кварталы существующие
 - Территории общего пользования, за исключением улично-дорожной сети существующие
 - Территории ведения гражданами садоводства или огородничества для собственных нужд существующие
 - Территория, занятая линейным объектом, за исключением улично-дорожной сети, существующая
 - Территория, предназначенная для размещения линейного объекта, за исключением улично-дорожной сети, планируемая
 - Улично-дорожная сеть существующая
- Объекты инженерной инфраструктуры**
- Линии электропередачи 110 кВ существующие
 - Линии электропередачи 35 кВ существующие
 - Линии электропередачи 10 кВ существующие
 - Кабель связи существующий
 - Магистральный нефтепровод существующий
 - Магистральный газопровод существующий



Лист 1

Участок 1

Участок 2

Лист 2

Участок 3

Участок 4

Имя	Кол. р.	Вид	№ д.з.	Получ.	Дата
Начальник штаб.	А.И. Сидорова				03.2023
Зам. нач. штаб.	А.Д. Макарова				03.2023
Специалист	С.А. Караченко				03.2023

Проект границ и проект межевания территории с кадастровым номером 59:32:0840009:6640 «автомобильная дорога местного значения V технической категории Кичаново - Дикая Гарь 1» учтенных в государственном кадастре недвижимости Пермского муниципального района от 18.11.2016 № 20 и номер редакции 1

Первый этап. Первый район Култаевского сельского поселения

Лист 2

Листов 2

Масштаб 1:2000

Чертёж межевания территории 1 этап

МОО "Генеральный план территории Култаевского сельского поселения"

2 этап**Земельный участок 2-ЗУ1**

Земельный участок образован для размещения линейного объекта – автомобильная дорога IV и V технической категории Кичаново-Дикая Гарь 1 путем перераспределения земельного участка 84:ЗУ1(595-598), образованного в результате 1 этапа межевания, земельных участков с кадастровыми номерами 59:32:0000000:9213, 59:32:0720001:294, 59:32:0720001:286, 59:32:3980008:735, 59:32:3980009:209, 59:32:3980008:3308, 59:32:3980008:3307, 59:32:3980009:4702 и земель находящихся в государственной или муниципальной собственности. образуемый земельный участок предусмотрен к образованию многоконтурным, состоящим из пяти контуров.

Границы образуемого земельного участка установлены с учетом следующих особенностей:

в границы образуемого земельного участка включены все земли, находящиеся в государственной или муниципальной собственности (собственность на которые не разграничена), входящие в границы зоны планируемого размещения линейного объекта;

границы образуемого земельного участка установлены с учетом перспективных границ населенных пунктов д. Кеты, д. Болдино, д. Чуваки, устанавливаемых в составе проекта внесения изменений в генеральный план Култаевского сельского поселения. Постановка земельного участка на кадастровый учет возможна, только после утверждения изменений в генеральном плане Култаевского сельского поселения;

границы образуемого земельного участка установлены с учетом расположения земель водного фонда. В соответствии с частью 2 статьи 102 Земельного кодекса Российской Федерации на землях, покрытых поверхностными водами, не осуществляется образование земельных участков, в связи с чем территории, занятые поверхностными водными объектами исключены из границ образуемого земельного;

границы образуемого земельного участка установлены в соответствии с устанавливаемыми в составе проекта планировки территории красными линиями и границами зоны планируемого размещения линейного объекта;

из границ образуемого земельного участка исключены многоконтурные земельные участки под опорами линейных объектов, в связи с тем, что они находятся в аренде.

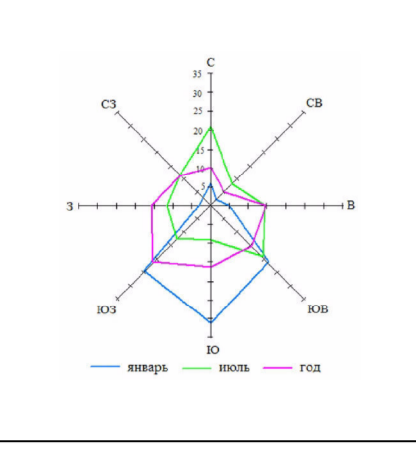
Категория земель образуемого земельного участка, площадь, вид разрешенного использования, собственник представлены в таблице 3.

Перечень земельных участков, образуемых в результате 2 этапа межевания

Таблица 3

Условный номер з.у. на чертеже межевания	Кадастровый/условный номер исходного з.у.	Категория земель	Вид разрешенного использования	Площадь, кв.м.	Собственник	Объект, для которого производится образование земельного участка
2-ЗУ1	84:ЗУ1(595-598); 59:32:0000000:9213 , 59:32:0720001:294, 59:32:0720001:286, 59:32:3980008:735, 59:32:3980009:209, 59:32:3980008:3308 , 59:32:3980008:3307 , 59:32:3980009:4702	земли промышленности, энергетики, транспорта, связи, радиовещания, телевидения, информатики, земли для обеспечения космической деятельности, земли обороны, безопасности и	автомобильный транспорт 7.2	141694	муниципальное образование «Пермский муниципальный район»	автомобильная дорога IV и V технической категории Кичаново-Дикая Гарь 1

		земли иного специального назначения				
2-3У2	59:32:0000000:9213	земли сельскохозяйственного назначения	растениеводство 1.1	157120	муниципальное образование «Пермский муниципальный район»	-
2-3У3	59:32:0720001:294	земли населенных пунктов	улично-дорожная сеть 12.0.1	2424	муниципальное образование «Пермский муниципальный район»	д. Болдино, ул. Тупиковая
2-3У4	59:32:0720001:286	земли населенных пунктов	улично-дорожная сеть 12.0.1	11402	муниципальное образование «Пермский муниципальный район»	д. Болдино, ул. Подгорная
2-3У5	59:32:3980008:735	земли сельскохозяйственного назначения	сельскохозяйственное использование 1.0	229480	муниципальное образование «Пермский муниципальный район»	-
2-3У6	59:32:3980009:209	земли сельскохозяйственного назначения	сельскохозяйственное использование 1.0	130352	муниципальное образование «Пермский муниципальный район»	-
2-3У7	59:32:3980008:3308	земли сельскохозяйственного назначения	сельскохозяйственное использование 1.0	49998	муниципальное образование «Пермский муниципальный район»	-
2-3У8	59:32:3980008:3307	земли сельскохозяйственного назначения	сельскохозяйственное использование 1.0		муниципальное образование «Пермский муниципальный район»	-
2-3У9	59:32:3980009:4702	земли сельскохозяйственного назначения	коммунальное обслуживание 3.1	736	муниципальное образование «Пермский муниципальный район»	-



Чертеж межевания территории
2 этап

УЧАСТОК 1

д. Кичаново

Автомобильная дорога местного значения
IV технической категории
"Кичаново - Дикая Гарь 1"

д. Кеты

д. Болдино

д. Болдино

д. Болдино

д. Болдино

д. Болдино

д. Болдино

д. Болдино

д. Болдино

д. Болдино

д. Болдино

д. Болдино

д. Болдино

д. Болдино

д. Болдино

д. Болдино

д. Болдино

д. Болдино

д. Болдино

д. Болдино

д. Болдино

д. Болдино

д. Болдино

д. Болдино

д. Болдино

д. Болдино

д. Болдино

д. Болдино

д. Болдино

д. Болдино

д. Болдино

д. Болдино

д. Болдино

д. Болдино

д. Болдино

д. Болдино

д. Болдино

д. Болдино

д. Болдино

д. Болдино

д. Болдино

д. Болдино

д. Болдино

д. Болдино

д. Болдино

д. Болдино

д. Болдино

д. Болдино

д. Болдино

д. Болдино

д. Болдино

д. Болдино

д. Болдино

д. Болдино

д. Болдино

Линия совмещения участка №1 и №2

УЧАСТОК 2

д. Болдино

д. Болдино

д. Болдино

д. Болдино

д. Болдино

д. Болдино

д. Болдино

д. Болдино

д. Болдино

д. Болдино

д. Болдино

д. Болдино

д. Болдино

д. Болдино

д. Болдино

д. Болдино

д. Болдино

д. Болдино

д. Болдино

д. Болдино

д. Болдино

д. Болдино

д. Болдино

д. Болдино

д. Болдино

д. Болдино

д. Болдино

д. Болдино

д. Болдино

д. Болдино

д. Болдино

д. Болдино

д. Болдино

д. Болдино

д. Болдино

д. Болдино

д. Болдино

д. Болдино

д. Болдино

д. Болдино

д. Болдино

Условные обозначения

- Границы**
- Границы территории, в отношении которой осуществляется подготовка проекта межевания
- Границы населенных пунктов существующие
- Границы населенных пунктов, планируемые к установлению в проекте внесения изменений в генеральный план Култаевского сельского поселения
- Границы земельных участков, учтенных в Едином государственном реестре недвижимости
- Границы водных объектов
- Красные линии отменяемые
- Красные линии устанавливаемые
- Мероприятия 2 этапа межевания**
- Границы земельных участков, образуемых в результате 2 этапа межевания
- Границы земельных участков (частей земельных участков), изымаемых для муниципальных нужд (в результате 1 этапа межевания)
- Условный номер земельного участка, образуемого в результате 2 этапа межевания
- Границы планируемых и существующих элементов планировочной структуры**
- Кварталы существующие
- Территории общего пользования, за исключением улично-дорожной сети, существующие
- Территории ведения гражданами садоводства или огородничества для собственных нужд существующие
- Территория, занятая линейным объектом, за исключением улично-дорожной сети, существующая
- Территория, предназначенная для размещения линейного объекта, за исключением улично-дорожной сети, планируемая
- Улично-дорожная сеть существующая
- Объекты инженерной инфраструктуры**
- Линии электропередачи 110 кВ существующие
- Линии электропередачи 35 кВ существующие
- Линии электропередачи 10 кВ существующие
- Кабель связи существующий
- Магистральный нефтепровод существующий
- Магистральный газопровод существующий

Автомобильная дорога местного значения
IV технической категории
"Кичаново - Дикая Гарь 1"

д. Болдино

д. Болдино

д. Болдино

д. Болдино

д. Болдино

д. Болдино

д. Болдино

д. Болдино

д. Болдино

д. Болдино

д. Болдино

д. Болдино

д. Болдино

д. Болдино

д. Болдино

д. Болдино

д. Болдино

д. Болдино

д. Болдино

д. Болдино

д. Болдино

д. Болдино

д. Болдино

д. Болдино

д. Болдино

д. Болдино

д. Болдино

д. Болдино

д. Болдино

д. Болдино

д. Болдино

д. Болдино

д. Болдино

д. Болдино

д. Болдино

д. Болдино

д. Болдино

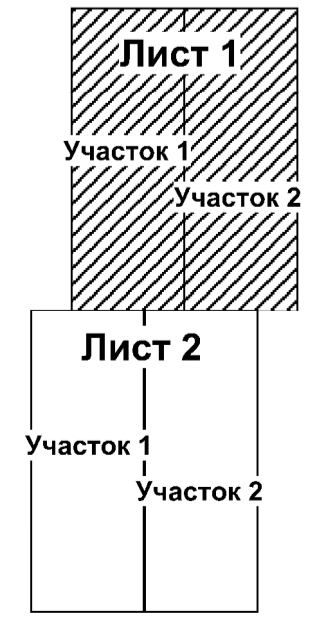
д. Болдино

д. Болдино

д. Болдино

д. Болдино

Линия совмещения участка №2 и №3



				Лист 1		Лист 2	
				Участок 1	Участок 2	Участок 2	
Имя	Курс	Лист	Дата	Лист	Листов	Масштаб	
Исполнитель	А.А. Сырцова		03.2020	1	2	1:2000	
Проверенный	А.А. Макарова		03.2020				
Специалист	Б.А. Косолапов		03.2020				

Проект планировки и проект межевания территории с целью размещения линейного объекта «Автомобильная дорога Кичаново - Дикая Гарь 1» в границах населенного пункта «Култаевское сельское поселение» Култаевского муниципального района от 18.01.2016 № 20, в новой редакции

Чертеж межевания территории 2 этап

МОО «Центр землеустроительного районного управления «Территориальное районное управление»

3 этап

Земельный участок :ЗУ1

Земельный участок образован для размещения линейного объекта – автомобильная дорога IV и V технической категории Кичаново-Дикая Гарь 1 путем объединения земельного участка 2-ЗУ1, образованного в результате 2 этапа межевания, и частей земельных участков, изъятых для муниципальных нужд в результате 1 этапа межевания. Образуемый земельный участок предусмотрен к образованию многоконтурным, состоящим из пяти контуров.

Границы образуемого земельного участка установлены с учетом следующих особенностей:

границы образуемого земельного участка установлены с учетом перспективных границ населенных пунктов д. Кеты, д. Болдино, д. Чуваки, устанавливаемых в составе проекта внесения изменений в генеральный план Култаевского сельского поселения. Постановка земельного участка на кадастровый учет возможна, только после утверждения изменений в генеральном плане Култаевского сельского поселения;

границы образуемого земельного участка установлены с учетом расположения земель водного фонда. В соответствии с частью 2 статьи 102 Земельного кодекса Российской Федерации на землях, покрытых поверхностными водами, не осуществляется образование земельных участков, в связи с чем территории, занятые поверхностными водными объектами исключены из границ образуемого земельного;

границы образуемого земельного участка установлены в соответствии с устанавливаемыми в составе проекта планировки территории красными линиями и границами зоны планируемого размещения линейного объекта;

из границ образуемого земельного участка исключены многоконтурные земельные участки под опорами линейных объектов, в связи с тем, что они находятся в аренде.

Земельный участок :ЗУ2

Земельный участок образован для размещения линейного объекта – автомобильная дорога IV технической категории Кичаново-Дикая Гарь 1 путем перераспределения земельного участка 84:ЗУ2(12936), образованного в результате 1 этапа межевания, земельных участков с кадастровыми номерами 59:32:0840001:11, 59:32:0840001:80 и земель находящихся в государственной или муниципальной собственности.

Границы образуемого земельного участка установлены с учетом следующих особенностей:

в границы образуемого земельного участка включены все земли, находящиеся в государственной или муниципальной собственности (собственность на которые не разграничена), входящие в границы зоны планируемого размещения линейного объекта в границах д. Чуваки;

границы образуемого земельного участка установлены с учетом перспективных границ населенного пункта д. Чуваки, устанавливаемых в составе проекта внесения изменений в генеральный план Култаевского сельского поселения. Постановка земельного участка на кадастровый учет возможна, только после утверждения изменений в генеральном плане Култаевского сельского поселения;

границы образуемого земельного участка установлены в соответствии с устанавливаемыми в составе проекта планировки территории красными линиями и границами зоны планируемого размещения линейного объекта.

Категория земель образуемого земельного участка, площадь, вид разрешенного использования, собственник представлены в таблице 4.

Земельный участок :ЗУ3

Земельный участок образован для размещения линейного объекта – автомобильная дорога V технической категории Кичаново-Дикая Гарь 1 из земель, находящихся в государственной или муниципальной собственности.

Границы образуемого земельного участка установлены с учетом следующих особенностей:

границы образуемого земельного участка установлены с учетом перспективных границ населенного пункта д. Полюдово, устанавливаемых в составе проекта внесения изменений в генеральный план Култаевского сельского поселения. Постановка земельного участка на кадастровый учет возможна, только после утверждения изменений в генеральном плане Култаевского сельского поселения;

границы образуемого земельного участка установлены в соответствии с устанавливаемыми в составе проекта планировки территории красными линиями и границами зоны планируемого размещения линейного объекта.

Категория земель образуемого земельного участка, площадь, вид разрешенного использования, собственник представлены в таблице 4.

В соответствии с постановлением администрации Пермского муниципального района от 20.12.2019 № 924 «Об утверждении перечня автомобильных дорог общего пользования местного значения Пермского муниципального района» автомобильная дорога Кичаново – Дикая Гарь 1 является автомобильной дорогой общего пользования местного значения Пермского муниципального района, для которой в составе проекта планировки территории установлены красные линии, обозначающие границы территории общего пользования, которая предназначена для движения транспортных средств неограниченного круга лиц, согласно части 3 статьи 5 Федерального закона от 08.11.2007 № 257-ФЗ «Об автомобильных дорогах и о дорожной деятельности в Российской Федерации и о внесении изменений в отдельные законодательные акты Российской Федерации».

На основании вышеизложенного, образуемые земельные участки :ЗУ1, :ЗУ2, :ЗУ3 отнесены к территории общего пользования.

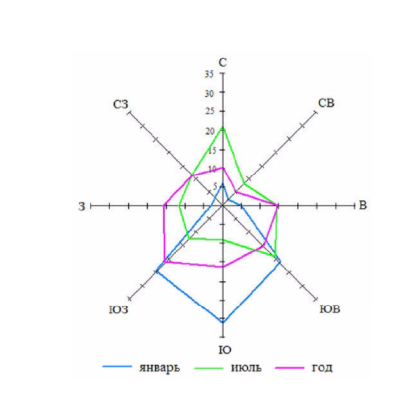
3. Перечень и сведения о площади образуемых земельных участков

Таблица 4

Условный номер з.у. на чертеже межевания	Местоположение (адрес) земельного участка	Категория земель	Вид разрешенного использования	Площадь, кв.м.	Способ образования	Объект, для которого производится образование земельного участка
:ЗУ1	Култаевское сельское поселение	земли промышленности, энергетики, транспорта, связи, радиовещания, телевидения, информатики, земли для обеспечения космической деятельности, земли обороны, безопасности и земли иного специального назначения	автомобильный транспорт 7.2	163877	образование проводится в три этапа	автомобильная дорога Кичаново – Дикая гарь 1 – территория общего пользования
:ЗУ2	Култаевское сельское поселение, д. Чуваки	земли населенных пунктов	улично-дорожная сеть 12.0.1	9855	образование проводится в три этапа	автомобильная дорога Кичаново – Дикая гарь 1 – территория общего пользования
:ЗУ3	Култаевское сельское поселение, д. Полюдово	земли населенных пунктов	улично-дорожная сеть 12.0.1	5431	образование проводится в три этапа	автомобильная дорога Кичаново – Дикая гарь 1 – территория общего пользования
2-ЗУ2	59:32:0000000:9213	земли сельскохозяйственного назначения	растениеводство 1.1	157120	образован в результате второго этапа межевания	-
2-ЗУ3	59:32:0720001:294	земли населенных пунктов	улично-дорожная сеть 12.0.1	2424	образован в результате второго этапа межевания	д. Болдино, ул. Тупиковая
2-ЗУ4	59:32:0720001:286	земли населенных пунктов	улично-дорожная сеть 12.0.1	11402	образован в результате второго этапа межевания	д. Болдино, ул. Подгорная
2-ЗУ5	59:32:3980008:735	земли сельскохозяйственного назначения	сельскохозяйственное использование 1.0	229480	образован в результате второго этапа межевания	-
2-ЗУ6	59:32:3980009:209	земли	сельскохозяйственное	130352	образован в результате	-

		сельскохозяйственного назначения	использование 1.0		второго этапа межевания	
2-3У7	59:32:3980008:3308	земли сельскохозяйственного назначения	сельскохозяйственное использование 1.0	49998	образован в результате второго этапа межевания	-
2-3У8	59:32:3980008:3307	земли сельскохозяйственного назначения	сельскохозяйственное использование 1.0		образован в результате второго этапа межевания	-
2-3У9	59:32:3980009:4702	земли сельскохозяйственного назначения	коммунальное обслуживание 3.1	736	образован в результате второго этапа межевания	-

Чертеж межевания территории 3 этап



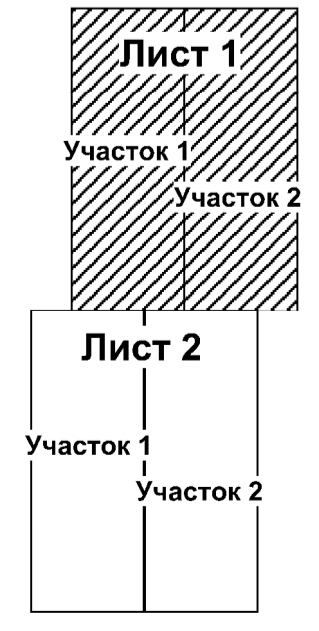
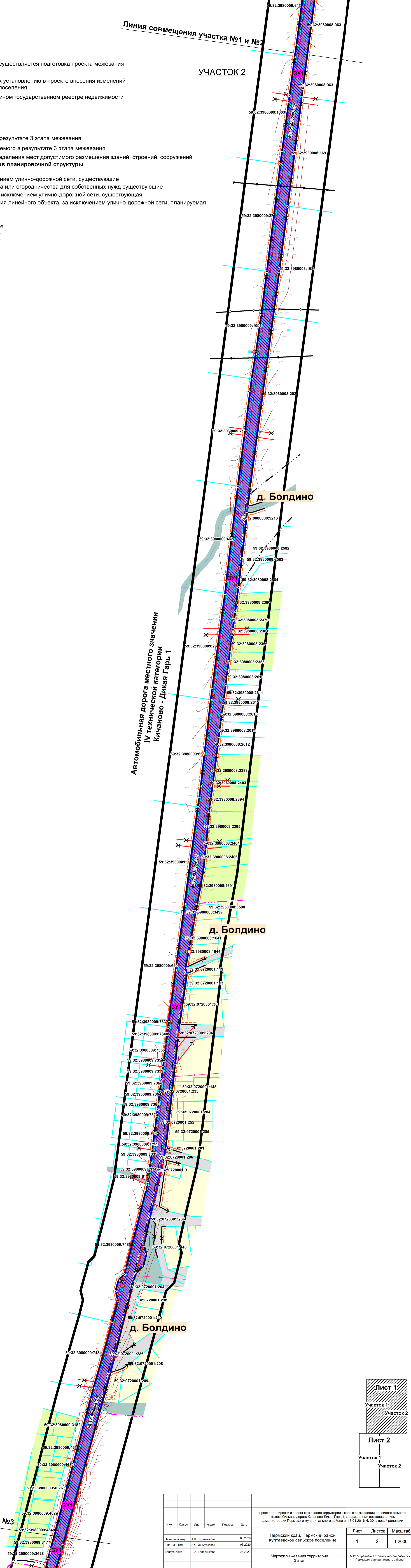
УЧАСТОК 1



Линия совмещения участка №1 и №2
УЧАСТОК 2

- Условные обозначения**
- Границы**
- Границы территории, в отношении которой осуществляется подготовка проекта межевания
 - Границы населенных пунктов, существующие
 - Границы населенных пунктов, планируемые к установлению в проекте внесения изменений в генеральный план Култаевского сельского поселения
 - Границы земельных участков, учтенных в Едином государственном реестре недвижимости
 - Границы водных объектов
 - Красные линии отменяемые
 - Красные линии устанавливаемые
- Мероприятия 3 этапа межевания**
- Границы земельных участков, образуемых в результате 3 этапа межевания
 - Условный номер земельного участка, образуемого в результате 3 этапа межевания
 - Линии отступа от красных линий в целях определения мест допустимого размещения зданий, строений, сооружений
- Границы планируемых и существующих элементов планировочной структуры**
- Кварталы существующие
 - Территории общего пользования, за исключением улично-дорожной сети, существующие
 - Территории ведения гражданами садоводства или огородничества для собственных нужд существующие
 - Территория, занятая линейным объектом, за исключением улично-дорожной сети, существующая
 - Территория, предназначенная для размещения линейного объекта, за исключением улично-дорожной сети, планируемая
 - Улично-дорожная сеть существующая
- Объекты инженерной инфраструктуры**
- Линии электропередачи 110 кВ существующие
 - Линии электропередачи 35 кВ существующие
 - Линии электропередачи 10 кВ существующие
 - Кабель связи существующий
 - Магистральный нефтепровод существующий
 - Магистральный газопровод существующий

Линия совмещения участка №2 и №3



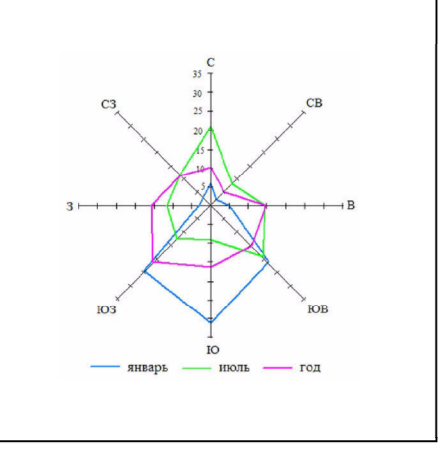
Имя	Колл.	Лист	Масштаб	Получ.	Дата
Иванова И.И.	И.И.	1	1:2000	10.2020	10.2020
Петров П.П.	П.П.	2	1:2000	10.2020	10.2020
Сидорова С.С.	С.С.	3	1:2000	10.2020	10.2020

Проект планировки и проект межевания территории с кадастровым номером 59:07:0020001:001 «земельного участка № 01/01/0020001/001» в границах населенного пункта Култаевское сельское поселение Култаевского муниципального района от 18.01.2016 № 20, в которой указаны:

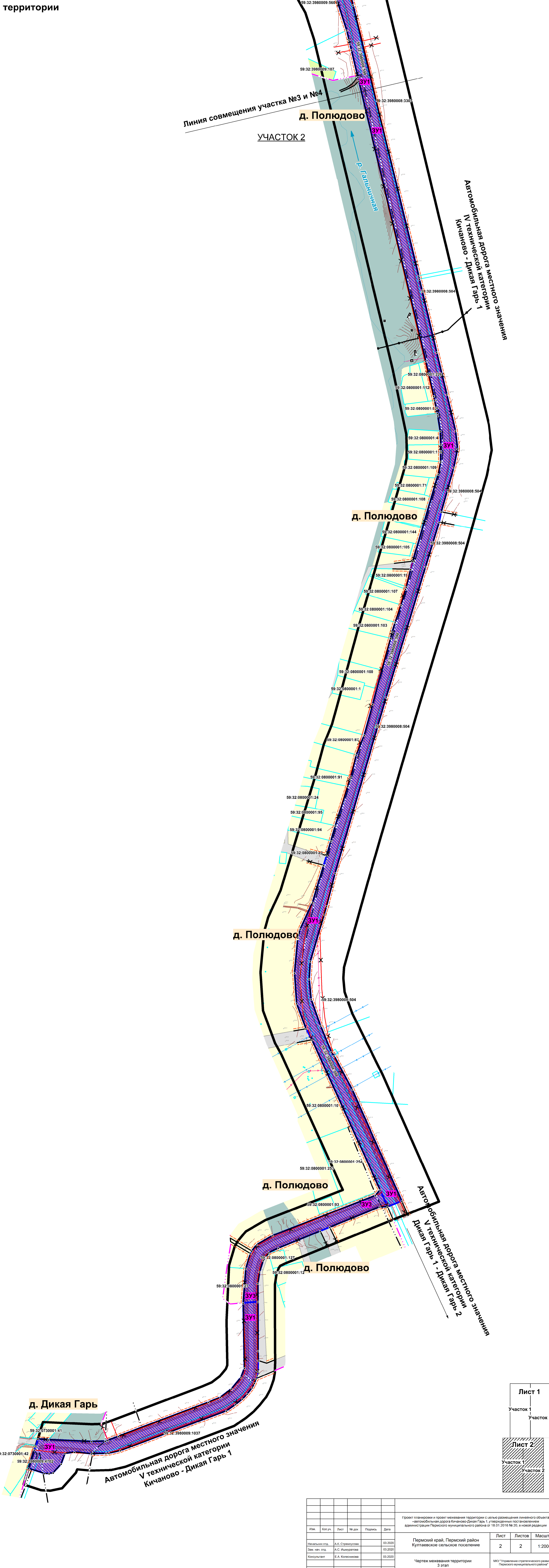
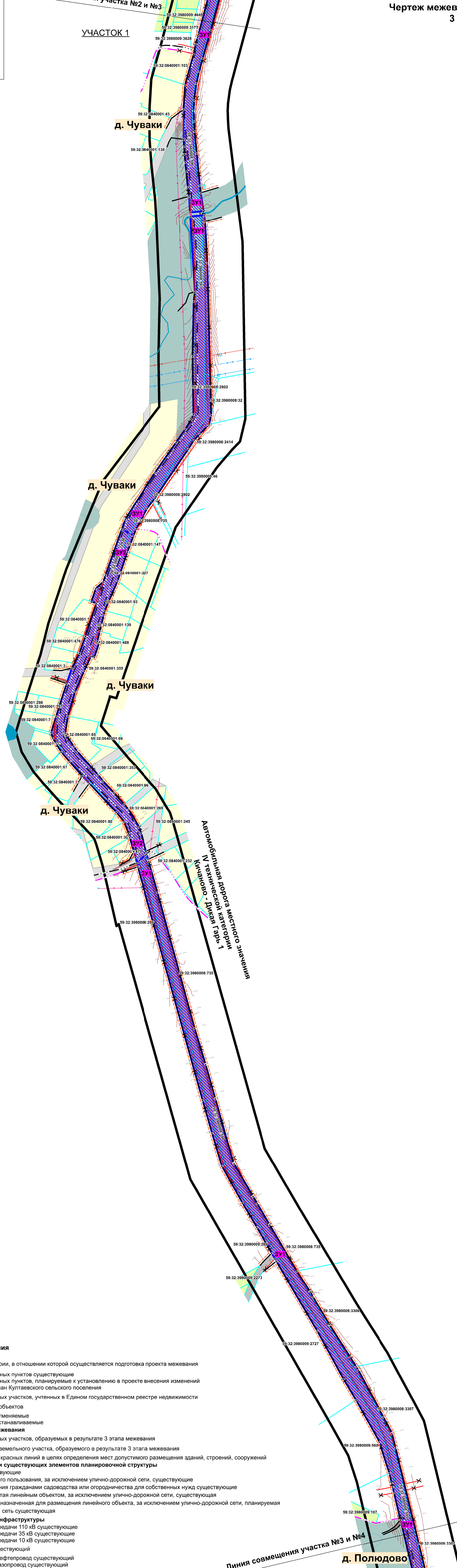
Лист 1 Листов 3
1 2 1:2000

Чертеж межевания территории 3 этап

МОО «Центр кадастрового развития Култаевского муниципального района»



Чертеж межевания территории 3 этап



Условные обозначения

Границы

- Границы территории, в отношении которой осуществляется подготовка проекта межевания
- Границы населенных пунктов существующие
- Границы населенных пунктов, планируемые к установлению в проекте внесения изменений в генеральный план Култаевского сельского поселения
- Границы земельных участков, учтенных в Едином государственном реестре недвижимости
- Границы водных объектов
- Красные линии отменяемые
- Красные линии устанавливаемые

Мероприятия 3 этапа межевания

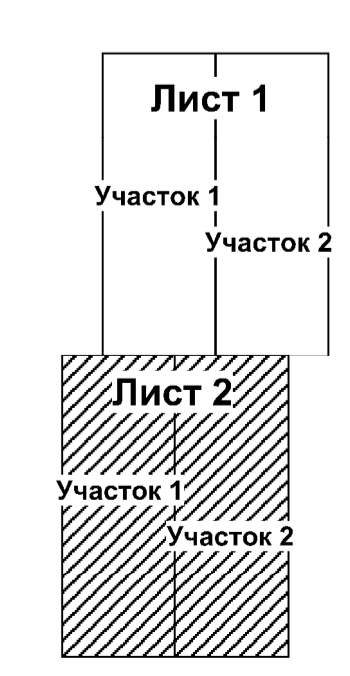
- Границы земельных участков, образуемых в результате 3 этапа межевания
- Условный номер земельного участка, образуемого в результате 3 этапа межевания
- Линии отступа от красных линий в целях определения мест допустимого размещения зданий, строений, сооружений

Границы планируемых и существующих элементов планировочной структуры

- Кварталы существующие
- Территории общего пользования, за исключением улично-дорожной сети, существующие
- Территории водания гражданами садоводства или огородничества для собственных нужд существующие
- Территория, занятая линейным объектом, за исключением улично-дорожной сети, существующая
- Территория, предназначенная для размещения линейного объекта, за исключением улично-дорожной сети, планируемая
- Улично-дорожная сеть существующая

Объекты инженерной инфраструктуры

- Линии электропередачи 110 кВ существующие
- Линии электропередачи 35 кВ существующие
- Линии электропередачи 10 кВ существующие
- Кабель связи существующий
- Магистральный нефтепровод существующий
- Магистральный газопровод существующий



Имя	Кол. раб.	Лист	№ раб.	Почта	Дата
Исполнитель	А.И. Смирнова				03.2023
Ведущий	А.Д. Макарова				03.2023
Проверенный	С.А. Косыгина				03.2023

Проект планировки и проект межевания территории с кадастровым номером участка «Автомобильная дорога местного значения IV технической категории Кичаново - Дикая Гарь 1», учтенная в Едином государственном реестре недвижимости Перского муниципального района от 18.01.2016 № 20, в новой редакции		
Лист	Листов	Масштаб
2	2	1:2000

4. Сведения о границах территории, в отношении которой утвержден проект межевания, содержащие перечень координат характерных точек этих границ

В границах проектирования утвержден постановлением администрации Пермского муниципального района от 18.01.2016 № 20 (в редакции от 05.07.2018 № 350) проект планировки и проект межевания территории, с целью размещения линейного объекта – автомобильная дорога Кичаново-Дикая Гарь 1.

Перечень координат характерных точек границы проект планировки и проект межевания территории, с целью размещения линейного объекта – автомобильная дорога Кичаново-Дикая Гарь 1, утвержденного постановлением администрации Пермского муниципального района от 18.01.2016 № 20 (в редакции от 05.07.2018 № 350)

Система координат МСК 59

Таблица 5

Обозначение характерных точек	Координаты, м	
	X	Y
1	2	3
1	501054.77	2216260.95
2	501076.89	2216261.33
3	501099.94	2216266.75
4	501167.09	2216289.60
5	501223.09	2216309.66
6	501262.01	2216323.70
7	501357.20	2216357.61
8	501386.26	2216371.48
9	501456.79	2216416.99
10	501520.94	2216461.69
11	501533.60	2216469.92
12	501537.67	2216471.25
13	501547.28	2216471.74
14	501624.38	2216469.48
15	501752.22	2216467.71
16	501790.66	2216466.33
17	501802.74	2216465.46
18	501862.48	2216458.02
19	501885.40	2216455.69
20	501898.92	2216454.44
21	501911.40	2216453.37
22	501922.97	2216452.49
23	501933.61	2216451.86
24	501943.25	2216451.42
25	501951.80	2216451.21
26	501959.24	2216451.12
27	501962.87	2216451.14
28	501973.16	2216451.36
29	501980.58	2216451.73

30	501998.23	2216453.20
31	502003.91	2216453.89
32	502013.14	2216455.17
33	502026.83	2216457.51
34	502044.63	2216461.19
35	502066.25	2216466.41
36	502091.34	2216473.01
37	502496.60	2216580.71
38	502593.18	2216604.17
39	502670.56	2216622.79
40	502672.64	2216623.27
41	502674.29	2216623.55
42	502676.56	2216623.84
43	502873.54	2216646.50
44	503031.68	2216669.30
45	503189.47	2216690.62
46	503346.65	2216711.65
47	503508.07	2216731.27
48	503647.27	2216748.21
49	503661.79	2216750.02
50	503820.80	2216770.46
51	503915.05	2216784.41
52	503979.16	2216792.76
53	504137.44	2216812.60
54	504296.10	2216833.75
55	504724.99	2216889.94
56	505017.58	2216928.87
57	505119.78	2216943.35
58	505155.72	2216948.01
59	505180.54	2216954.21
60	505200.55	2216964.52
61	505221.54	2216977.94
62	505231.28	2216986.36
63	505264.44	2217014.62
64	505293.75	2217036.81
65	505322.84	2217059.45
66	505342.58	2217072.19
67	505349.05	2217076.54
68	505358.10	2217078.41
69	505371.51	2217081.42
70	505390.40	2217080.20
71	505414.19	2217078.26
72	505498.28	2217067.45
73	505643.83	2217042.83
74	505892.93	2216999.10
75	506019.62	2216976.96

76	506155.34	2216952.17
77	506174.47	2216948.20
78	506206.85	2216939.50
79	506240.96	2216928.15
80	506363.54	2216878.94
81	506379.94	2216872.73
82	506415.34	2216856.94
83	506413.43	2216818.10
84	506435.84	2216788.66
85	506528.22	2216876.10
86	506494.02	2216905.54
87	506479.53	2216904.62
88	506458.36	2216912.00
89	506449.30	2216916.12
90	506444.32	2216918.73
91	506441.03	2216919.94
92	506405.87	2216935.64
93	506388.25	2216942.30
94	506264.39	2216992.05
95	506226.41	2217004.65
96	506190.21	2217014.37
97	506168.38	2217018.92
98	506031.59	2217043.92
99	505904.63	2217066.10
100	505655.38	2217109.83
101	505508.27	2217134.74
102	505421.26	2217145.91
103	505395.37	2217148.00
104	505366.19	2217149.91
105	505343.75	2217144.89
106	505325.83	2217141.15
107	505315.69	2217136.08
108	505305.15	2217128.95
109	505283.45	2217114.98
110	505252.35	2217090.75
111	505221.84	2217067.67
112	505180.79	2217032.59
113	505166.58	2217023.54
114	505156.39	2217018.26
115	505143.09	2217014.96
116	505110.64	2217010.76
117	505008.31	2216996.23
118	504716.08	2216957.35
119	504287.19	2216901.15
120	504128.72	2216880.04
121	503970.54	2216860.20

122	503905.67	2216851.76
123	503811.51	2216837.81
124	503653.24	2216817.48
125	503638.97	2216815.69
126	503499.89	2216798.77
127	503338.04	2216779.09
128	503180.40	2216758.04
129	503022.26	2216736.65
130	502864.81	2216713.94
131	502668.42	2216691.36
132	502664.52	2216690.87
133	502659.18	2216690.00
134	502654.70	2216688.90
135	502577.22	2216670.26
136	502479.83	2216646.62
137	502073.98	2216538.74
138	502049.63	2216532.35
139	502029.78	2216527.58
140	502014.21	2216524.35
141	502002.71	2216522.37
142	501995.09	2216521.33
143	501991.25	2216520.85
144	501976.15	2216519.59
145	501970.81	2216519.35
146	501961.96	2216519.15
147	501959.45	2216519.14
148	501953.06	2216519.20
149	501945.61	2216519.40
150	501937.15	2216519.76
151	501927.59	2216520.35
152	501916.87	2216521.15
153	501904.94	2216522.17
154	501891.95	2216523.36
155	501870.09	2216525.59
156	501809.41	2216533.15
157	501794.31	2216534.23
158	501753.92	2216535.70
159	501625.84	2216537.45
160	501546.59	2216539.77
161	501525.09	2216538.70
162	501503.93	2216531.73
163	501482.95	2216518.10
164	501418.93	2216473.45
165	501353.04	2216430.96
166	501331.10	2216420.50
167	501239.09	2216387.73

168	501200.07	2216373.65
169	501144.66	2216353.79
170	501081.15	2216332.17
171	501068.44	2216329.19
172	501062.83	2216329.09
173	501062.35	2216329.23
174	501059.71	2216330.58
175	501051.93	2216336.37
176	500976.92	2216406.92
177	500951.54	2216425.58
178	500922.44	2216437.62
179	500533.33	2216545.95
180	500518.04	2216550.23
181	500504.26	2216554.17
182	500498.05	2216555.99
183	500486.46	2216559.52
184	500476.39	2216562.75
185	500467.66	2216565.71
186	500460.31	2216568.30
187	500454.26	2216570.58
188	500449.47	2216572.41
189	500445.96	2216573.84
190	500443.16	2216574.98
191	500443.07	2216575.02
192	500443.04	2216575.04
193	500433.55	2216579.14
194	500432.46	2216579.61
195	500430.21	2216580.66
196	500426.69	2216582.31
197	500422.04	2216584.54
198	500416.30	2216587.40
199	500409.33	2216590.99
200	500401.25	2216595.33
201	500392.02	2216600.46
202	500381.57	2216606.51
203	500369.90	2216613.41
204	500357.00	2216621.20
205	500154.43	2216744.50
206	500140.67	2216752.84
207	500127.93	2216760.48
208	500116.25	2216767.30
209	500110.67	2216770.50
210	500100.55	2216776.12
211	500091.49	2216781.00
212	500083.67	2216785.04
213	500077.01	2216788.37

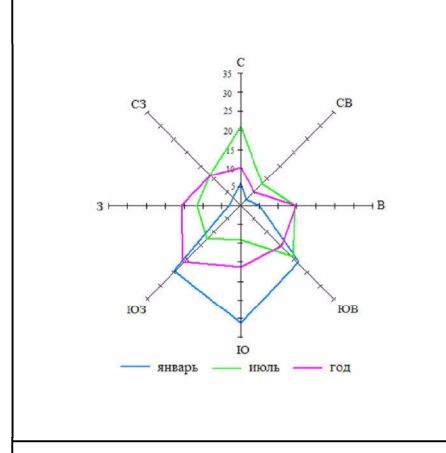
214	500071.62	2216790.95
215	500067.47	2216792.90
216	500065.91	2216793.60
217	500063.00	2216794.92
218	500036.78	2216805.66
219	500033.43	2216806.87
220	500029.96	2216808.12
221	500025.02	2216809.85
222	500018.66	2216811.96
223	500010.88	2216814.44
224	500001.71	2216817.17
225	499991.20	2216820.15
226	499979.33	2216823.34
227	499966.00	2216826.70
228	499413.71	2216956.00
229	499375.38	2216961.55
230	499335.21	2216960.42
231	499297.28	2216952.73
232	498673.76	2216769.52
233	498632.75	2216760.59
234	498592.10	2216757.66
235	498551.44	2216760.56
236	498511.59	2216769.20
237	498472.23	2216783.85
238	498239.99	2216889.71
239	498158.70	2216690.10
240	498152.12	2216677.98
241	498149.13	2216676.95
242	498146.46	2216676.15
243	498138.86	2216674.41
244	498129.63	2216673.04
245	498124.28	2216672.58
246	498030.35	2216673.20
247	497996.57	2216673.14
248	497980.56	2216669.05
249	497971.94	2216665.09
250	497963.92	2216660.39
251	497941.62	2216641.31
252	497923.02	2216616.10
253	497913.66	2216593.71
254	497860.80	2216454.37
255	497854.35	2216428.98
256	497853.78	2216402.75
257	497854.70	2216392.87
258	497861.15	2216324.02
259	497865.33	2216303.58

260	497894.04	2216296.98
261	497921.56	2216307.09
262	497928.24	2216320.26
263	497928.83	2216330.37
264	497922.39	2216399.14
265	497921.86	2216405.12
266	497922.16	2216419.76
267	497925.76	2216433.87
268	497976.82	2216568.52
269	497982.61	2216582.31
270	497991.74	2216594.73
271	498003.39	2216604.69
272	498005.18	2216605.16
273	498030.17	2216605.19
274	498126.97	2216604.56
275	498137.58	2216605.48
276	498151.42	2216607.55
277	498163.80	2216610.34
278	498170.07	2216612.23
279	498176.15	2216614.34
280	498182.92	2216616.96
281	498190.96	2216621.96
282	498204.96	2216632.73
283	498220.27	2216661.00
284	498276.26	2216798.45
285	498446.26	2216720.98
286	498492.42	2216703.77
287	498541.78	2216693.09
288	498592.13	2216689.48
289	498642.49	2216693.12
290	498690.62	2216703.59
291	499313.63	2216886.66
292	499342.98	2216892.62
293	499371.43	2216893.41
294	499401.05	2216889.12
295	499949.92	2216760.64
296	499962.21	2216757.51
297	499973.15	2216754.60
298	499982.70	2216751.89
299	499990.80	2216749.48
300	499997.60	2216747.29
301	500003.11	2216745.48
302	500007.29	2216744.00
303	500010.42	2216742.87
304	500012.31	2216742.20
305	500036.01	2216732.50

306	500037.79	2216731.70
307	500039.03	2216731.12
308	500042.49	2216729.51
309	500047.08	2216727.30
310	500052.87	2216724.41
311	500059.85	2216720.81
312	500067.91	2216716.49
313	500077.24	2216711.27
314	500082.23	2216708.44
315	500093.28	2216701.98
316	500105.55	2216694.60
317	500119.10	2216686.39
318	500321.75	2216563.05
319	500335.01	2216555.02
320	500347.25	2216547.80
321	500358.47	2216541.33
322	500368.61	2216535.67
323	500377.68	2216530.80
324	500385.56	2216526.74
325	500392.20	2216523.42
326	500397.55	2216520.87
327	500401.64	2216518.94
328	500404.36	2216517.71
329	500406.03	2216516.95
330	500415.46	2216512.86
331	500416.64	2216512.34
332	500417.88	2216511.86
333	500420.33	2216510.84
334	500424.51	2216509.17
335	500430.05	2216507.01
336	500437.09	2216504.39
337	500445.43	2216501.45
338	500455.10	2216498.16
339	500466.18	2216494.61
340	500478.56	2216490.85
341	500485.32	2216488.86
342	500499.54	2216484.80
343	500515.06	2216480.46
344	500900.23	2216373.23
345	500917.91	2216365.90
346	500933.33	2216354.58
347	501008.17	2216284.16
348	501023.66	2216272.64
349	501038.07	2216265.26
1	501054.77	2216260.95

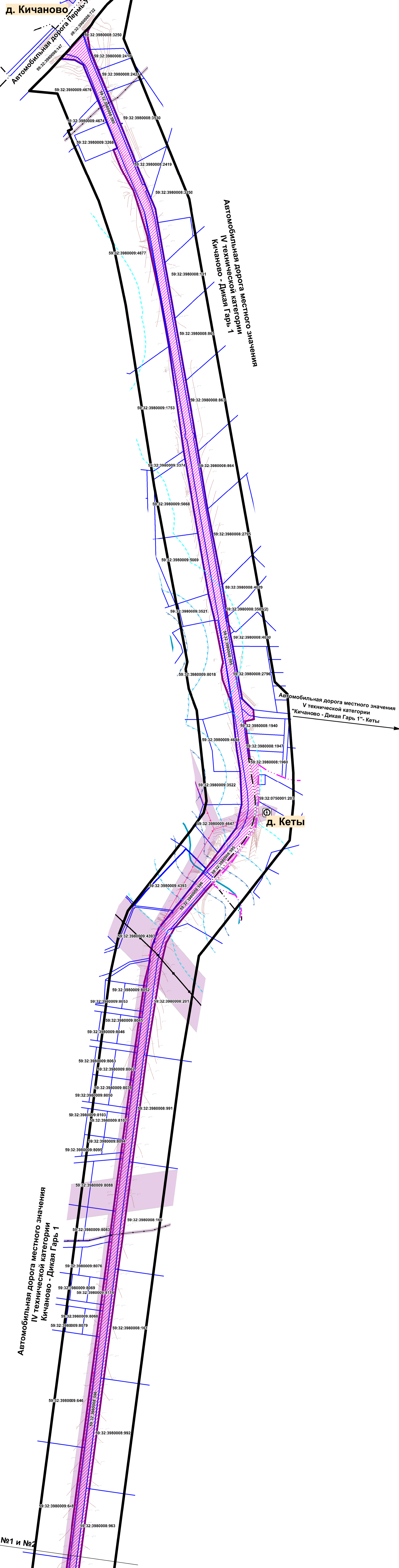
5. Целевое назначение лесов, количественные и качественные характеристики лесного участка, вид (виды) разрешенного использования лесного участка, сведения о нахождении лесного участка в границах особо защитных участков лесов

В границах зоны планируемого размещения линейного объекта отсутствуют земли лесного фонда в связи с чем отсутствует необходимость в определении целевого назначения лесов, количественных и качественных характеристик лесного участка, вида (видов) разрешенного использования лесных участков, сведений о нахождении лесных участков в границах особо защитных участков лесов



УЧАСТОК 1

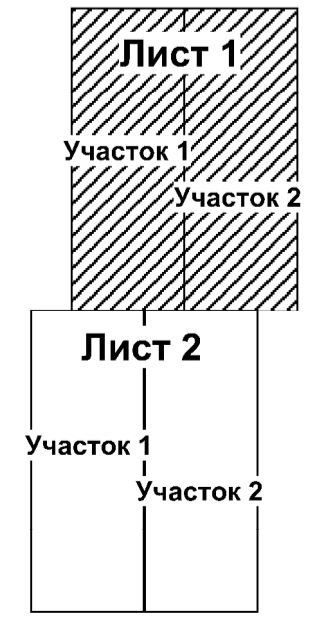
Чертеж материалов по обоснованию проекта межевания территории



- Условные обозначения**
- Границы**
- Границы территории, в отношении которой осуществляется подготовка проекта межевания
 - Границы населенных пунктов существующие
 - Границы населенных пунктов, планируемые к установлению в проекте внесения изменений в генеральный план Култаевского сельского поселения
 - Границы земельных участков, учтенных в Едином государственном реестре недвижимости
 - Границы зоны планируемого размещения линейного объекта автомобильная дорога Кичаново-Ди
 - Границы лесотаксационных выделов
 - Водные объекты
- Объекты инженерной инфраструктуры**
- Трансформаторная подстанция 10/0,4 кВ
 - Линии электропередачи 110 кВ
 - Линии электропередачи 35 кВ
 - Линии электропередачи 10 кВ
 - Кабель связи
 - Магистральный нефтепровод
 - Магистральный газопровод
- Границы зон с особыми условиями использования территорий**
- Береговая полоса общего пользования
 - Прибрежная защитная полоса
 - Водоохранная зона
 - Охранные зоны инженерных коммуникаций
 - Санитарно-защитная зона
 - Зона минимально-допустимых расстояний до магистральных трубопроводов
 - Придорожная полоса автомобильной дороги
 - Приаэродромная территория аэродрома аэропорту Большое Савино (в границы зоныпопадает вся территория проектирования)

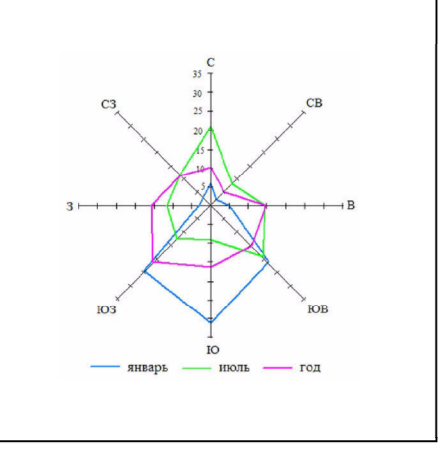
Линия совмещения участка №1 и №2

УЧАСТОК 2

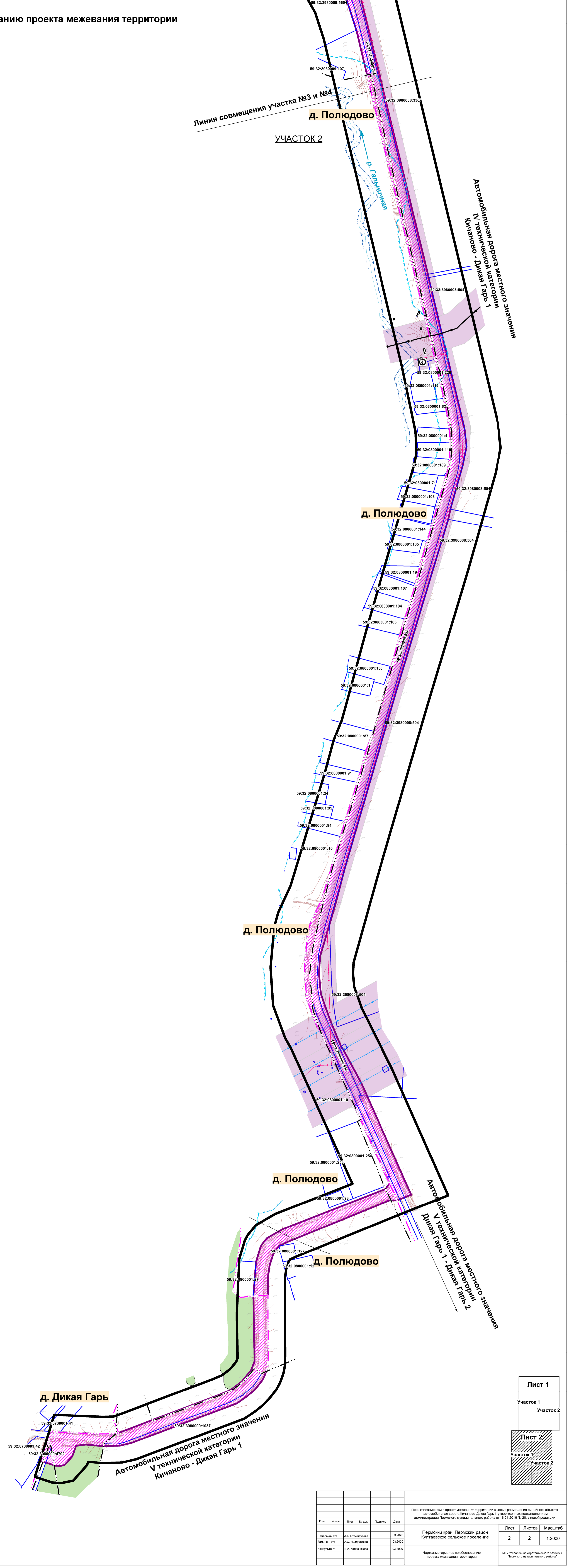
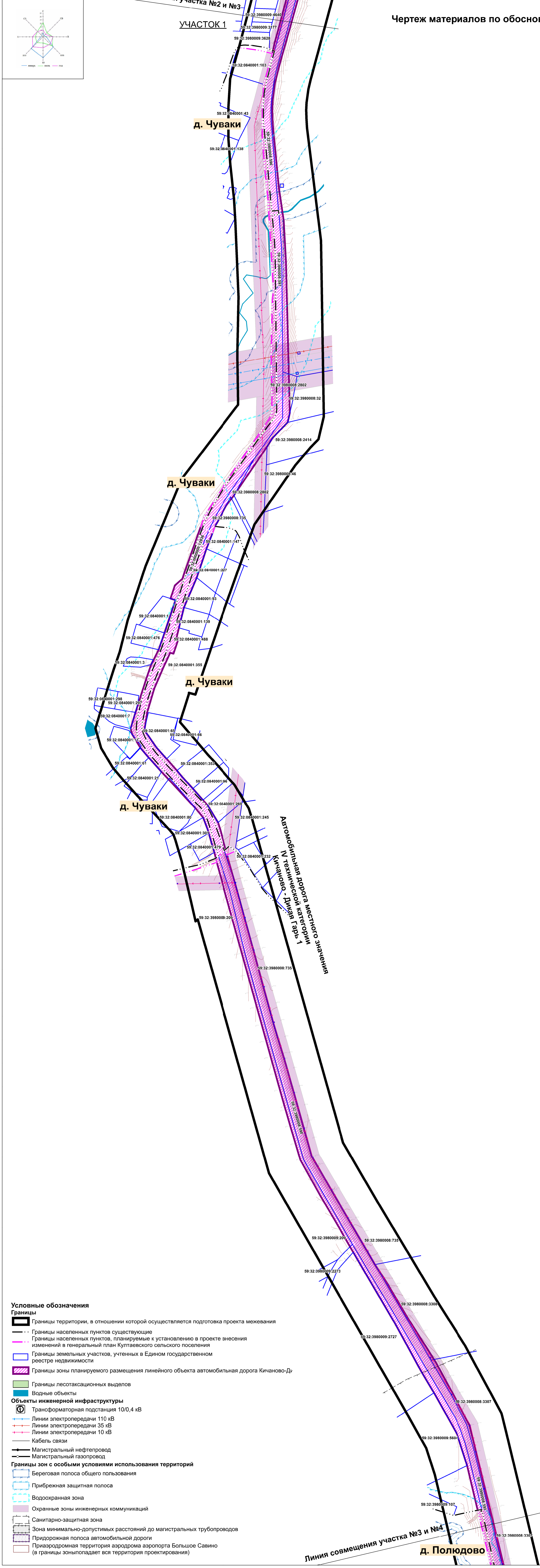


Имя	Курс	Лист	№ док.	Печать	Дата
Иванов И.И.	АС	Строитель	03.2023		
Петров П.П.	АС	Инженер	03.2023		
Сидоров С.С.	АС	Контроль	03.2023		

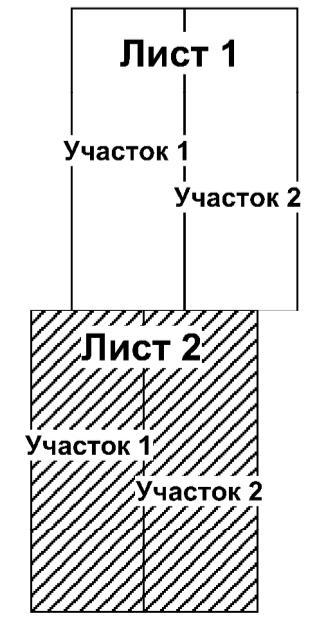
Проект планировки и проект межевания территории с целью размещения линейного объекта - автомобильной дороги Кичаново - Дикая Гарь 1, учтенных постановлением администрации Периского муниципального района от 18.01.2018 № 20, в новой редакции		Лист	Листов	Масштаб
Периский уезд, Периский район Култаевское сельское поселение		1	2	1:2000
Чертеж материалов по обоснованию проекта межевания территории		МКУ "Управление строительного надзора Периского муниципального района"		



Чертеж материалов по обоснованию проекта межевания территории



- Условные обозначения**
- Границы**
- Границы территории, в отношении которой осуществляется подготовка проекта межевания
 - Границы населенных пунктов существующие
 - Границы населенных пунктов, планируемые к установлению в проекте внесения изменений в генеральный план Култаевского сельского поселения
 - Границы земельных участков, учтенных в Едином государственном реестре недвижимости
 - Границы зоны планируемого размещения линейного объекта автомобильная дорога Кичаново-Ду
- Объекты инженерной инфраструктуры**
- Трансформаторная подстанция 10/0,4 кВ
 - Линии электропередачи 110 кВ
 - Линии электропередачи 35 кВ
 - Линии электропередачи 10 кВ
 - Кабель связи
 - Магистральный нефтепровод
 - Магистральный газопровод
- Границы зон с особыми условиями использования территорий**
- Береговая полоса общего пользования
 - Прибрежная защитная полоса
 - Водоохранная зона
 - Охранные зоны инженерных коммуникаций
 - Санитарно-защитная зона
 - Зона минимально-допустимых расстояний до магистральных трубопроводов
 - Придорожная полоса автомобильной дороги
 - Приаэродромная территория аэродрома аэропорта Большое Савино (в границы зонпопадает вся территория проектирования)



Имя	Кол. ул.	Лист	№ д.к.	Пачка	Дата
Исполнитель	А.А. Стрелова				30.2023
Проверенный	А.С. Макарова				03.2023
Утвержденный	С.А. Киселева				03.2023

Проект: Генеральный план и проект межевания территории с целью размещения линейного объекта «автомобильная дорога Кичаново-Дикая Гарь 1» утвержденного постановлением администрации Периского муниципального района от 18.01.2018 № 20, в новой редакции		Лист	Листов	Масштаб
Чертеж материалов по обоснованию проекта межевания территории		2	2	1:2000

6. Перечень существующих земельных участков

Таблица 2

№	Кадастровый номер	Адрес земельного участка (местоположение)	Землепользователь (правообладатель)	Вид права на земельный участок	Вид разрешенного использования	Категория земель	Площадь по документам, кв. м
1	59:32:0720001:113	местоположение установлено относительно ориентира, расположенного за пределами участка. Почтовый адрес ориентира: Пермский край, Пермский район, Култаевское с/пос., д. Болдино	Дубинин Владислав Владимирович	собственность	для личного подсобного хозяйства	земли населенных пунктов	1011 +/- 4
2	59:32:0720001:119	местоположение установлено относительно ориентира, расположенного за пределами участка. Почтовый адрес ориентира: край Пермский, р-н Пермский, с/п Култаевское, д. Болдино.	Гилёва Ольга Ивановна	собственность	для ведения личного подсобного хозяйства	земли населенных пунктов	924 +/- 8
3	59:32:0720001:140	местоположение установлено относительно ориентира, расположенного за пределами участка. Почтовый адрес ориентира: Пермский край, р-н Пермский, д. Болдино, ул. Подгорная, д. 7	Дубинина Оксана Адиповна	общая долевая собственность	для ведения личного подсобного хозяйства	земли населенных пунктов	1370 +/- 8
4	59:32:0720001:204	местоположение установлено относительно ориентира, расположенного за пределами участка. Почтовый адрес ориентира: Пермский край, Пермский район, Култаевское с/пос., д. Болдино	сведения о зарегистрированных правах, отсутствуют	-	под объекты транспорта автомобильного (строительство подъездной дороги)	земли населенных пунктов	560 +/- 5
5	59:32:0720001:209	местоположение установлено относительно ориентира, расположенного за пределами участка. Почтовый адрес ориентира: Пермский край, Пермский район, Култаевское	Кашапов Магаруф Расихович	собственность	для ведения личного подсобного хозяйства	земли населенных пунктов	1500 +/- 8

		с/пос., д. Болдино					
6	59:32:0720001:233	местоположение установлено относительно ориентира, расположенного за пределами участка. Почтовый адрес ориентира: Пермский край, район Пермский, с/п Култаевское, д. Болдино, ул. Тупиковая, д. 9.	Белякова Елена Юрьевна, Беляков Алексей Александрович	общая совместная собственность	для ведения личного подсобного хозяйства	земли населенных пунктов	1000 +/- 6
7	59:32:0720001:238	местоположение установлено относительно ориентира, расположенного за пределами участка. Почтовый адрес ориентира: Пермский край, Пермский район, Култаевское сельское поселение, д. Болдино	Дядюшкин Михаил Андрееви, Илькив Степан Степанович, Дядюшкина Ксения Андреевна, Илькива Татьяна Васильевна	общая долевая собственность	для ведения личного подсобного хозяйства	земли населенных пунктов	1000 +/- 6
8	59:32:0720001:240	местоположение установлено относительно ориентира, расположенного за пределами участка. Почтовый адрес ориентира: Пермский край, Пермский район, Култаевское сельское поселение, д. Болдино	Дудин Никита Александрович, Дудина Марина Владимировна, Копылов Ярослав Витальевич, Дудина Ульяна Александровна, Дудин Александр Васильевич	общая долевая собственность	для ведения личного подсобного хозяйства	земли населенных пунктов	1000 +/- 6
9	59:32:0720001:255	местоположение установлено относительно ориентира, расположенного за пределами участка. Почтовый адрес ориентира: Пермский край, Пермский район, Култаевское с/п, д. Болдино, ул. Тупиковая, д.11	Гавриленко Игорь Валентинович	собственность	для ведения личного подсобного хозяйства	земли населенных пунктов	1241 +/- 10
10	59:32:0720001:281	местоположение установлено относительно ориентира, расположенного за пределами участка. Почтовый адрес	Гавриленко Максим Игоревич, Гавриленко Елизавета Игоревна,	общая долевая собственность	отдельно стоящие многоквартирные жилые дома с приусадебными	земли населенных пунктов	1250 +/- 8

		ориентира: Пермский край, Пермский район, Култаевское с/пос., д. Болдино	Гавриленко Дарья Игоревна, Бычина Татьяна Викторовна		участками этажностью не выше 3 этажей		
11	59:32:0720001:284	Российская Федерация, Пермский край, Пермский район, Култаевское сельское поселение, д. Болдино, ул. Подгорная, д. 1б	Брюханов Константин Николаевич	собственность	отдельно стоящие многоквартирные жилые дома с приусадебными участками этажностью не выше 3 этажей	земли населенных пунктов	1229 +/- 7
12	59:32:0720001:285	Российская Федерация, Пермский край, м.р-н Пермский, с.п. Култаевское, д. Болдино, ул. Подгорная, з/у 1в	Рожнев Андрей Васильевич	собственность	отдельно стоящие многоквартирные жилые дома с приусадебными участками этажностью не выше 3 этажей	земли населенных пунктов	1228 +/- 7
13	59:32:0720001:286	местоположение установлено относительно ориентира, расположенного за пределами участка. Почтовый адрес ориентира: Пермский край, Пермский р-н, Култаевское с/п, д. Болдино, ул. Подгорная	сведения о зарегистрированных правах, отсутствуют	сведения об объекте недвижимости имеют статус «временные». Дата истечения временного характера сведений об объекте недвижимости: 01.03.2022	улично-дорожная сеть	земли населенных пунктов	11902 +/- 120
14	59:32:0720001:294	местоположение установлено относительно ориентира, расположенного за пределами участка. Почтовый адрес ориентира: Пермский край, Пермский р-н, Култаевское с/п, д. Болдино, ул. Тупиковая	сведения о зарегистрированных правах, отсутствуют	сведения об объекте недвижимости имеют статус «временные». Дата истечения временного характера сведений об	улично-дорожная сеть	земли населенных пунктов	2508 +/- 25

				объекте недвижимости: 01.03.2022			
15	59:32:0720001:36	Пермский край, Пермский район, Култаевское с/п, д. Болдино, ул. Тупиковая, дом 10	Копылова Наталья Анатольевна, Копылов Никита Иванович, Копылова Дарья Ивановна, Копылов Иван Иванович	общая долевая собственность	для ведения личного подсобного хозяйства	земли населенных пунктов	2740 +/- 10
17	59:32:0720001:9	местоположение установлено относительно ориентира, расположенного за пределами участка. Почтовый адрес ориентира: Пермский край, Пермский район, Култаевское с/п, д. Болдино, ул. Тупиковая, д. 13	Гавриленко Игорь Валентинович	собственность	под общественную застройку (строительство магазина)	земли населенных пунктов	500 +/- 8
18	59:32:0750001:200	местоположение установлено относительно ориентира, расположенного за пределами участка. Почтовый адрес ориентира: Пермский край, Пермский район, Култаевское с/п, д. Кеты	данные о правообладателе отсутствуют	аренда с 22.07.2015 по 09.05.2020 Рассохин Сергей Аркадьевич	под объекты мелкорозничной торговли (торгово- остановочный комплекс)	земли населенных пунктов	140 +/- 2
19	59:32:0750001:203	местоположение установлено относительно ориентира, расположенного за пределами участка. Почтовый адрес ориентира: Пермский край, Пермский район, Култаевское сельское поселение, д. Кеты	сведения о зарегистрированных правах отсутствуют	сведения об объекте недвижимости имеют статус «временные». Дата истечения временного характера сведений об объекте недвижимости: 01.03.2022	магазины	земли населенных пунктов	2683 +/- 11
20	59:32:0840001:103	Пермский край, Пермский	Светлакова Вера	собственность	для ведения личного	земли населенных	2325 +/- 10

		район, д. Чуваки, ул. Дорожная, 2	Ивановна		подсобного хозяйства	пунктов	
21	59:32:0000000:320 (единое землепользование) – без координат границ. Кадастровые номера обособленных земельных участков, входящих в единое землепользование 59:32:3980008:1096 59:32:3980008:1097 59:32:3980009:824 59:32:3980008:1080 59:32:3980008:1078 59:32:3980009:823 59:32:3980009:822 59:32:3980009:816 59:32:3980008:1099 59:32:3980008:1098	край Пермский, р-н Пермский Площадь, м2:	данные о правообладателе отсутствуют	аренда с 24.11.2017 по 23.11.2066 акционерное общество «Транснефть – Прикамье»	под промышленные предприятия (размещение объектов трубопроводного транспорта)	земли промышленности, энергетики, транспорта, связи, радиовещания, телевидения, информатики, земли для обеспечения космической деятельности, земли обороны, безопасности и земли иного специального назначения	13396 +/- 23
22	59:32:3980008:131	местоположение установлено относительно ориентира, расположенного за пределами участка. Ориентир д. Кеты. Участок находится примерно в 0.63 км, по направлению на северо-запад от ориентира. Почтовый адрес ориентира: край Пермский, р-н Пермский, с/п Култаевское, д. Кеты	Давлетшин Олег Раисович	собственность	для ведения личного подсобного хозяйства (полевой участок без права строительства)	земли сельскохозяйственного назначения	32000 +/- 58
23	59:32:3980008:1391	край Пермский, р-н Пермский, с/п Култаевское, д. Болдино	Ковыляева Валентина Васильевна	собственность	для садоводства	земли сельскохозяйственного назначения	8500 +/- 32
24	59:32:3980008:160	местоположение установлено	Россихин Андрей	собственность	для ведения личного	земли	32000 +/- 36

		относительно ориентира, расположенного за пределами участка. Ориентир д. Болдино. Участок находится примерно в 0,91 км, по направлению на север от ориентира. Почтовый адрес ориентира: край Пермский, р-н Пермский, с/п Култаевское, д. Болдино	Иванович		подсобного хозяйства	сельскохозяйственного назначения	
25	59:32:3980008:161	местоположение установлено относительно ориентира, расположенного за пределами участка. Ориентир д. Болдино. Участок находится примерно в 0,75 км, по направлению на север от ориентира. Почтовый адрес ориентира: край Пермский, р-н Пермский, с/п Култаевское, д. Болдино	Россихин Андрей Иванович	собственность	для ведения личного подсобного хозяйства	земли сельскохозяйственного назначения	32000 +/- 36
26	59:32:3980008:1641	местоположение установлено относительно ориентира, расположенного за пределами участка. Почтовый адрес ориентира: Пермский край, р-н Пермский, Култаевское с/п, д. Болдино, ул. Осенняя, д. 3	Кучин Андрей Александрович	собственность	для ведения личного подсобного хозяйства	земли населенных пунктов	1500 +/- 14
27	59:32:3980008:1643	местоположение установлено относительно ориентира, расположенного за пределами участка. Почтовый адрес ориентира: Пермский край, Пермский район, Култаевское с/п, д. Болдино, ул. Осенняя, д. 7	Захаров Андрей Борисович	собственность	для ведения личного подсобного хозяйства	земли населенных пунктов	1500 +/- 14
28	59:32:3980008:1644	местоположение установлено относительно ориентира, расположенного за пределами	Жуланова Лариса Васильевна	собственность	для ведения личного подсобного хозяйства	земли населенных пунктов	1000 +/- 11

		участка. Почтовый адрес ориентира: Пермский край, р-н Пермский, д. Болдино, ул. Осенняя, д. 5					
29	59:32:3980008:168	край Пермский, р-н Пермский, с/п Култаевское, д. Болдино	Россихин Андрей Иванович	собственность	для ведения личного подсобного хозяйства	земли сельскохозяйственного назначения	32000 +/- 36
30	59:32:3980008:169	край Пермский, р-н Пермский, с/п Култаевское, д. Болдино	Россихин Андрей Иванович	собственность	для ведения личного подсобного хозяйства	земли сельскохозяйственного назначения	32000 +/- 36
31	59:32:3980008:1940	местоположение установлено относительно ориентира, расположенного за пределами участка. Почтовый адрес ориентира: Пермский край, Пермский р-н, Култаевское с/п, примерно в 0,004 км по направлению на север от д. Кеты, участок 1	Микаелян Карен Юрикович	собственность	для дачного строительства	земли сельскохозяйственного назначения	1461 +/- 21
32	59:32:3980008:1947	местоположение установлено относительно ориентира, расположенного за пределами участка. Почтовый адрес ориентира: Пермский край, Пермский р-н, Култаевское с/п, примерно в 0,004 км по направлению на север от д. Кеты, участок 2	Микаелян Карен Юрикович	собственность	для дачного строительства	земли сельскохозяйственного назначения	1269 +/- 17
33	59:32:3980008:1960	местоположение установлено относительно ориентира, расположенного за пределами участка. Почтовый адрес ориентира: Пермский край, Пермский р-н, Култаевское с/п, примерно в 0,004 км по направлению на север от д. Кеты, участок 3	Бадалян Ваге Татулович	собственность	для дачного строительства	земли сельскохозяйственного назначения	1210 +/- 10
34	59:32:3980008:201	Пермский край, Пермский район, с/п Култаевское, д.	Павлов Петр Юрьевич	собственность	для сельскохозяйственног	земли сельскохозяйствен	50628 +/- 79

		Кеты			о производства	ного назначения	
35	59:32:3980008:202	край Пермский, р-н Пермский, с/п Култаевское, д. Болдино	Росихин Андрей Иванович	собственность	для сельскохозяйственного производства	земли сельскохозяйственного назначения	34383 +/- 65
36	59:32:3980008:2355	местоположение установлено относительно ориентира, расположенного за пределами участка. Почтовый адрес ориентира: Пермский край, Пермский район, Култаевское с/п, примерно в 0,003 км по направлению на запад от д.Болдино, участок 1	Рязанов Андрей Валентинович, Вожаков Сергей Иванович	общая долевая собственность	для дачного строительства	земли сельскохозяйственного назначения	1342 +/- 15
37	59:32:3980008:2356	местоположение установлено относительно ориентира, расположенного за пределами участка. Почтовый адрес ориентира: Пермский край, Пермский район, Култаевское с/п, примерно в 0,003 км по направлению на запад от д.Болдино, участок 2.	Вожаков Сергей Иванович, Рязанов Андрей Валентинович	общая долевая собственность	для дачного строительства	земли сельскохозяйственного назначения	1342 +/- 15
38	59:32:3980008:2379	местоположение установлено относительно ориентира, расположенного за пределами участка. Почтовый адрес ориентира: Пермский край, Пермский район, Култаевское с/п, примерно в 0,003 км по направлению на запад от д.Болдино, участок 25	Звездина Анастасия Сергеевна	собственность	для дачного строительства	земли сельскохозяйственного назначения	1345 +/- 15
39	59:32:3980008:2380	местоположение установлено относительно ориентира, расположенного за пределами участка. Почтовый адрес ориентира: Пермский край, Пермский район, Култаевское с/п, примерно в 0,003 км по направлению на запад от	Звездина Анастасия Сергеевна	собственность	для дачного строительства	земли сельскохозяйственного назначения	1344 +/- 15

		д.Болдино, участок 26					
40	59:32:3980008:2381	местоположение установлено относительно ориентира, расположенного за пределами участка. Почтовый адрес ориентира: Пермский край, Пермский район, Култаевское с/п, примерно в 0,003 км по направлению на запад от д.Болдино, участок 27	муниципальное образование «Култаевское сельское поселение»	собственность	для дачного строительства	земли сельскохозяйственного назначения	2648 +/- 50
41	59:32:3980008:2383	Российская Федерация, Пермский край, м.р-н Пермский, с.п. Култаевское, кв-л Придорожный, ул. Дачная, з/у 1	Коваль Елена Игоревна	собственность	для дачного строительства	земли сельскохозяйственного назначения	1933 +/- 12
42	59:32:3980008:2395	местоположение установлено относительно ориентира, расположенного за пределами участка. Почтовый адрес ориентира: Пермский край, Пермский район, Култаевское с/п, примерно в 0,001 км по направлению на запад от д. Болдино, участок 15	Трухонин Андрей Викторович, Вожаков Сергей Иванович, Рязанов Андрей Валентинович	общая долевая собственность	для дачного строительства	земли сельскохозяйственного назначения	2227 +/- 10
43	59:32:3980008:2403	местоположение установлено относительно ориентира, расположенного за пределами участка. Почтовый адрес ориентира: Пермский край, Пермский район, Култаевское с/п, примерно в 0,001 км по направлению на запад от д. Болдино, участок 25	муниципальное образование «Култаевское сельское поселение»	собственность	для дачного строительства	земли сельскохозяйственного назначения	1826 +/- 41
44	59:32:3980008:2404	местоположение установлено относительно ориентира, расположенного за пределами участка. Почтовый адрес ориентира: Пермский край, Пермский район, Култаевское	муниципальное образование «Култаевское сельское поселение»	собственность	для дачного строительства	земли сельскохозяйственного назначения	1276 +/- 33

		с/п, примерно в 0,001 км по направлению на запад от д. Болдино, участок 256					
44	59:32:3980008:2406	Пермский край, Пермский район, Култаевское с/п, примерно в 0,001 км по направлению на запад от д. Болдино, участок 24	Шамиданов Денис Петрович	собственность	для дачного строительства	земли сельскохозяйственного назначения	1503 +/- 14
45	59:32:3980008:2418	местоположение установлено относительно ориентира, расположенного за пределами участка. Почтовый адрес ориентира: Пермский край, Пермский район, Култаевское с/пос., в 1 км северо-западнее д.Кеты	Ноженко Юрий Алекса	собственность	для садоводства	земли сельскохозяйственного назначения	1168 +/- 7
46	59:32:3980008:2419	местоположение установлено относительно ориентира, расположенного за пределами участка. Почтовый адрес ориентира: Пермский край, Пермский район, Култаевское с/пос., в 0,84 км северо-западнее д.Кеты	Ноженко Юрий Алекса	собственность	для садоводства	земли сельскохозяйственного назначения	1356 +/- 7
47	59:32:3980008:2421	местоположение установлено относительно ориентира, расположенного за пределами участка. Почтовый адрес ориентира: Пермский край, Пермский район, Култаевское с/пос., в 0,98 км северо-западнее д.Кеты	Ноженко Юрий Алекса	собственность	для садоводства	земли сельскохозяйственного назначения	1800 +/- 9
48	59:32:3980008:2582	Пермский край, Пермский район, Култаевское с/пос., в 0.004 км западнее д. Болдино	Судницына Елена Николаевна	собственность	для сельскохозяйственного производства	земли сельскохозяйственного назначения	539 +/- 4
49	59:32:3980008:2583	местоположение установлено относительно ориентира, расположенного за пределами участка. Почтовый адрес	Судницына Елена Николаевна	собственность	для сельскохозяйственного производства	земли сельскохозяйственного назначения	653 +/- 10

		ориентира: Пермский край, Пермский район, Култаевское с/пос., в 0.004 км западнее д. Болдино					
50	59:32:3980008:2584	местоположение установлено относительно ориентира, расположенного за пределами участка. Почтовый адрес ориентира: Пермский край, Пермский район, Култаевское с/пос., в 0.004 км западнее д. Болдино	Судницына Елена Николаевна	собственность	для сельскохозяйственного производства	земли сельскохозяйственного назначения	1491 +/- 8
51	59:32:3980008:2611	местоположение установлено относительно ориентира, расположенного за пределами участка. Почтовый адрес ориентира: Пермский край, Пермский район, Култаевское с/пос., в 0.002 км западнее д. Болдино	Махрамова Оминахон Сайдахмадовна	собственность	для ведения личного подсобного хозяйства	земли сельскохозяйственного назначения	1082 +/- 8
52	59:32:3980008:2612	местоположение установлено относительно ориентира, расположенного за пределами участка. Почтовый адрес ориентира: Пермский край, Пермский район, Култаевское с/пос., в 0.002 км западнее д. Болдино	Кузнецова Светлана Николаевна	собственность	для ведения личного подсобного хозяйства	земли сельскохозяйственного назначения	1315 +/- 8
53	59:32:3980008:2613	Пермский край, Пермский район, Култаевское с/пос., в 0,002 км западнее д. Болдино	Кариев Алмаз Шаукатович	собственность	для ведения личного подсобного хозяйства	земли сельскохозяйственного назначения	1255 +/- 8
54	59:32:3980008:2614	Пермский край, Пермский район, Култаевское с/пос., в 0,002 км западнее д. Болдино	Кариев Алмаз Шаукатович	собственность	для ведения личного подсобного хозяйства	земли сельскохозяйственного назначения	1105 +/- 8
55	59:32:3980008:2615	местоположение установлено относительно ориентира, расположенного за пределами участка. Почтовый адрес ориентира: Пермский край,	Судницына Елена Николаевна	собственность	для ведения личного подсобного хозяйства	земли сельскохозяйственного назначения	455 +/- 8

		Пермский район, Култаевское с/пос., в 0.002 км западнее д. Болдино					
56	59:32:3980008:2795	местоположение установлено относительно ориентира, расположенного за пределами участка. Почтовый адрес ориентира: Пермский край, Пермский район, Култаевское с/пос., северо-западнее д.Кеты	Сапегин Алексей Валентинович, Новиков Андрей Борисович	общая долевая собственность	для сельскохозяйственного производства	земли сельскохозяйственного назначения	7089 +/- 18
57	59:32:3980008:2796	местоположение установлено относительно ориентира, расположенного за пределами участка. Почтовый адрес ориентира: Пермский край, Пермский район, Култаевское с/пос., северо-западнее д.Кеты	Сапегин Алексей Валентинович, Новиков Андрей Борисович	общая долевая собственность	для сельскохозяйственного производства	земли сельскохозяйственного назначения	4249 +/- 14
58	59:32:3980008:2853	местоположение установлено относительно ориентира, расположенного за пределами участка. Почтовый адрес ориентира: Пермский край, Пермский район, Култаевское с/пос., северо-западнее д.Кеты	Сапегин Алексей Валентинович, Новиков Андрей Борисович	общая долевая собственность	для сельскохозяйственного производства	земли сельскохозяйственного назначения	3452 +/- 14
59	59:32:3980008:3249	местоположение установлено относительно ориентира, расположенного за пределами участка. Почтовый адрес ориентира: Пермский край, Пермский р-н, Култаевское с/п, примерно в 0,05 км по направлению на юго-восток от д. Кичаново	Кузнецов Игорь Витальевич	собственность	объекты придорожного сервиса	земли промышленности, энергетики, транспорта, связи, радиовещания, телевидения, информатики, земли для обеспечения космической деятельности, земли обороны, безопасности и земли иного специального	2000 +/- 16

						назначения	
60	59:32:3980008:3250	местоположение установлено относительно ориентира, расположенного за пределами участка. Почтовый адрес ориентира: Пермский край, Пермский р-н, Култаевское с/п, примерно в 0,05 км по направлению на юго-восток от д. Кичаново	Кузнецов Игорь Витальевич	собственность	для сельскохозяйственного производства	земли сельскохозяйственного назначения	30000 +/- 61
61	59:32:3980008:3499	местоположение установлено относительно ориентира, расположенного за пределами участка. Почтовый адрес ориентира: Пермский край, Пермский р-н, д. Болдино	Милованова Анна Юрьевна	собственность	для ведения личного подсобного хозяйства	земли населенных пунктов	735 +/- 6
62	59:32:3980008:3500	местоположение установлено относительно ориентира, расположенного за пределами участка. Почтовый адрес ориентира: Пермский край, Пермский р-н, д. Болдино	Абатуров Марат Аркадьевич	собственность	для ведения личного подсобного хозяйства	земли населенных пунктов	765 +/- 7
63	59:32:3980008:3505	местоположение установлено относительно ориентира, расположенного за пределами участка. Почтовый адрес ориентира: Пермский край, Пермский район, Култаевское сельское поселение	Российская Федерация; аренда с 14.01.2018 на 10 лет - Федеральное государственное унитарное предприятие «Администрация гражданских аэропортов (аэродромов)»	собственность	под объекты недвижимости предприятия воздушного транспорта	земли промышленности, энергетики, транспорта, связи, радиовещания, телевидения, информатики, земли для обеспечения космической деятельности, земли обороны, безопасности и земли иного специального назначения	22194 +/- 52
64	59:32:3980008:3530	местоположение установлено	Ноженко Юрий	собственность	для садоводства	земли	6672 +/- 18

		относительно ориентира, расположенного за пределами участка. Почтовый адрес ориентира: Пермский край, Пермский район, Култаевское с/пос., в 0,93 км северо-западнее д. Кеты	Александрович			сельскохозяйственного назначения	
65	59:32:3980008:3531	местоположение установлено относительно ориентира, расположенного за пределами участка. Почтовый адрес ориентира: Пермский край, Пермский район, Култаевское с/пос., в 0,93 км северо-западнее д. Кеты	Оборин Юрий Матвеевич	собственность	для садоводства	земли сельскохозяйственного назначения	1 +/- 0.2
66	59:32:3980008:3558	Пермский край, Пермский район, Култаевское сельское поселение	муниципальное образование «Пермский муниципальный район»	собственность	места общего пользования (улично-дорожная сеть)	земли сельскохозяйственного назначения	15487 +/- 43.56
67	59:32:3980008:863	местоположение установлено относительно ориентира, расположенного за пределами участка. Ориентир д. Кеты. Участок находится примерно в 0,44 км, по направлению на северо-запад от ориентира. Почтовый адрес ориентира: край Пермский, р-н Пермский, с/пос. Култаевское, д. Кеты.	Вахрин Михаил Иванович	собственность	для ведения личного подсобного хозяйства	земли сельскохозяйственного назначения	32000 +/- 52
68	59:32:3980008:864	местоположение установлено относительно ориентира, расположенного за пределами участка. Ориентир д. Кеты. Участок находится примерно в 0,35 км, по направлению на северо-запад от ориентира. Почтовый адрес	Плотников Владимир Владимирович	собственность	для ведения личного подсобного хозяйства	земли сельскохозяйственного назначения	32000 +/- 60

		ориентира: край Пермский, р-н Пермский, с/пос. Култаевское, д. Кеты.					
69	59:32:3980008:865	местоположение установлено относительно ориентира, расположенного за пределами участка. Ориентир д. Кеты. Участок находится примерно в 0,54 км, по направлению на северо-запад от ориентира. Почтовый адрес ориентира: край Пермский, р-н Пермский, с/пос. Култаевское, д. Кеты	Болдырев Артем Викторович	собственность	для ведения личного подсобного хозяйства	земли сельскохозяйственного назначения	32000 +/- 58
70	59:32:3980008:963	местоположение установлено относительно ориентира, расположенного за пределами участка. Ориентир д. Болдино. Участок находится примерно в 0.44 км, по направлению на север от ориентира. Почтовый адрес ориентира: край Пермский, р-н Пермский, с/пос. Култаевское, д. Болдино	Россихин Андрей Иванович	собственность	для ведения личного подсобного хозяйства	земли сельскохозяйственного назначения	32000 +/- 3
71	59:32:3980008:991	край Пермский, р-н Пермский, с/пос. Култаевское, д. Болдино	Россихин Андрей Иванович	собственность	для ведения личного подсобного хозяйства	земли сельскохозяйственного назначения	32000 +/- 36
72	59:32:3980008:992	местоположение установлено относительно ориентира, расположенного за пределами участка. Ориентир д. Болдино. Участок находится примерно в 0.60 км, по направлению на север от ориентира. Почтовый адрес ориентира: край Пермский, р-н Пермский, с/пос. Култаевское, д. Болдино	Россихин Андрей Иванович	собственность	для ведения личного подсобного хозяйства	земли сельскохозяйственного назначения	32000 +/- 36

73	59:32:3980009:1003	край Пермский, р-н Пермский, с/пос. Култаевское, д. Болдино	Россихин Андрей Иванович	собственность	для ведения личного подсобного хозяйства	земли сельскохозяйственного назначения	32000 +/- 36
74	59:32:3980009:1006	край Пермский, р-н Пермский, с/пос. Култаевское, д. Болдино	Россихин Андрей Иванович	собственность	для ведения личного подсобного хозяйства	земли сельскохозяйственного назначения	32000 +/- 38
75	59:32:0000000:148 (единое землепользование) – без координат границ. Кадастровые номера обособленных (условных) участков, входящих в единое землепользование 59:32:3980008:732 59:32:3980009:147	Пермский край, Пермский район	краевое государственное бюджетное учреждение «Управление автомобильных дорог и транспорта»	постоянное (бессрочное) пользование	под автодорогу «Пермь-Усть-Качка»	земли промышленности, энергетики, транспорта, связи, радиовещания, телевидения, информатики, земли для обеспечения космической деятельности, земли обороны, безопасности и земли иного специального назначения	1228367 +/- 2439
76	59:32:3980009:1753	местоположение установлено относительно ориентира, расположенного за пределами участка. Ориентир с. Култаево. Участок находится примерно в 0,04 км, по направлению на юго-восток от ориентира. Почтовый адрес ориентира: край Пермский, р-н Пермский, с/п Култаевское, с. Култаево	Зосимов Андрей Викторович	собственность	для садоводства	земли сельскохозяйственного назначения	32000 +/- 36
77	59:32:3980009:23	местоположение установлено относительно ориентира, расположенного за пределами участка. Ориентир д. Болдино. Участок находится примерно в 0.01 км, по	Россихин Андрей Иванович	собственность	для ведения личного подсобного хозяйства	земли сельскохозяйственного назначения	32000 +/- 36

		направлению на запад от ориентира. Почтовый адрес ориентира: край Пермский, р-н Пермский, с/пос. Култаевское, д. Болдино					
78	59:32:3980009:3177	местоположение установлено относительно ориентира, расположенного за пределами участка. Почтовый адрес ориентира: Пермский край, Пермский район, Култаевское с/пос., юго-западнее д. Болдино	Фукс Савелий Константинович	собственность	для садоводства	земли сельскохозяйственного назначения	1046 +/- 6
79	59:32:3980009:3178	Пермский край, Пермский район, Култаевское с/пос., юго-западнее д. Болдино	Ботов Михаил Валерьевич	собственность	для садоводства	земли сельскохозяйственного назначения	1200 +/- 7
80	59:32:3980009:3179	местоположение установлено относительно ориентира, расположенного за пределами участка. Почтовый адрес ориентира: Пермский край, Пермский район, Култаевское с/пос., юго-западнее д. Болдино	Кротких Татьяна Александровна	собственность	для садоводства	земли сельскохозяйственного назначения	1439 +/- 8
81	59:32:3980009:3180	местоположение установлено относительно ориентира, расположенного за пределами участка. Почтовый адрес ориентира: Пермский край, Пермский район, Култаевское с/пос., юго-западнее д. Болдино	Храмцова Серафима Михайловна	собственность	для садоводства	земли сельскохозяйственного назначения	961 +/- 8
82	59:32:3980009:3181	местоположение установлено относительно ориентира, расположенного за пределами участка. Почтовый адрес ориентира: Пермский край, Пермский район, Култаевское с/пос., юго-западнее д.	Храмцова Серафима Михайловна	собственность	для садоводства	земли сельскохозяйственного назначения	1091 +/- 9

		Болдино					
83	59:32:3980009:3182	местоположение установлено относительно ориентира, расположенного за пределами участка. Почтовый адрес ориентира: Пермский край, Пермский район, Култаевское с/пос., юго-западнее д. Болдино	Кучукбаев Айрас Фаритович	собственность	для садоводства	земли сельскохозяйственного назначения	1006 +/- 6
84	59:32:3980009:3268	Пермский край, Пермский район, Култаевское с/пос., в 0.07 км на юго-восток д. Кичаново	Ноженко Павел Юрьевич	собственность	для сельскохозяйственного производства	земли сельскохозяйственного назначения	1978 +/- 9
85	59:32:3980009:3374	местоположение установлено относительно ориентира, расположенного за пределами участка. Почтовый адрес ориентира: Пермский край, Пермский район, Култаевское с/пос., северо-западнее д. Кеты	Ноженко Павел Юрьевич	собственность	для сельскохозяйственного производства	земли сельскохозяйственного назначения	2503 +/- 35
86	59:32:3980009:3376	местоположение установлено относительно ориентира, расположенного за пределами участка. Почтовый адрес ориентира: Пермский край, Пермский район, Култаевское с/пос., северо-западнее д. Кеты	Ноженко Павел Юрьевич	собственность	для сельскохозяйственного производства	земли сельскохозяйственного назначения	10670 +/- 29
87	59:32:3980009:3521	местоположение установлено относительно ориентира, расположенного за пределами участка. Почтовый адрес ориентира: Пермский край, Пермский район, Култаевское с/пос., северо-западнее д. Кеты	Сапегин Алексей Валентинович, Новиков Андрей Борисович	общая долевая собственность	для сельскохозяйственного производства	земли сельскохозяйственного назначения	1667 +/- 8
88	59:32:3980009:3522	местоположение установлено относительно ориентира,	Сапегин Алексей Валентинович,	общая долевая собственность	для сельскохозяйственного	земли сельскохозяйствен	5936 +/- 17

		расположенного за пределами участка. Почтовый адрес ориентира: Пермский край, Пермский район, Култаевское с/пос., северо-западнее д. Кеты	Новиков Андрей Борисович		о производства	ного назначения	
89	59:32:3980009:3628	местоположение установлено относительно ориентира, расположенного за пределами участка. Почтовый адрес ориентира: Пермский край, Пермский район, с/п Култаевское, в 0,05 км на север от д. Чуваки	Филимонов Андрей Геннадьевич	собственность	для ведения личного подсобного хозяйства	земли сельскохозяйственного назначения	21097 +/- 102
90	59:32:3980009:37	край Пермский, р-н Пермский, с/пос. Култаевское, д. Болдино	Россихин Андрей Иванович	собственность	для ведения личного подсобного хозяйства	земли сельскохозяйственного назначения	32000 +/- 36
91	59:32:3980009:4551	Пермский край, Пермский район, Култаевское с/п, участок находится примерно в 1,2 км по направлению на юг от ориентира д.Кичаново, расположенного за пределами участка, адрес ориентира: Пермский край, Пермский район, Култаевское с/п, д.Кичаново	Апозян Варсеник Сейрановна	собственность	для ведения личного подсобного хозяйства	земли сельскохозяйственного назначения	5000 +/- 16
92	59:32:3980009:4647	местоположение установлено относительно ориентира, расположенного за пределами участка. Почтовый адрес ориентира: Пермский край, Пермский район, с/п Култаевское, земельные доли (колхоз «Россия»)	сведения о зарегистрированных правах, отсутствуют	сведения об объекте недвижимости имеют статус «временные». Дата истечения временного характера сведений об объекте недвижимости: 01.03.2022	для сельскохозяйственного о производства	земли сельскохозяйственного назначения	2873 +/- 5

93	59:32:3980009:4648	местоположение установлено относительно ориентира, расположенного за пределами участка. Почтовый адрес ориентира: Пермский край, Пермский район, с/п Култаевское, земельные доли (колхоз «Россия»)	сведения о зарегистрированных правах, отсутствуют	сведения об объекте недвижимости имеют статус «временные». Дата истечения временного характера сведений об объекте недвижимости: 01.03.2022	для сельскохозяйственного о производства	земли сельскохозяйственного назначения	3075 +/- 6
94	59:32:3980009:4674	местоположение установлено относительно ориентира, расположенного за пределами участка. Почтовый адрес ориентира: Пермский край, Пермский район, Култаевское с/п, д. Кичаново	Оборин Юрий Матвеевич	собственность	для сельскохозяйственного о производства	земли сельскохозяйственного назначения	6720 +/- 46
95	59:32:3980009:4676	местоположение установлено относительно ориентира, расположенного за пределами участка. Почтовый адрес ориентира: Пермский край, Пермский район, Култаевское с/п, д. Кичаново	Оборин Юрий Матвеевич	собственность	для сельскохозяйственного о производства	земли сельскохозяйственного назначения	30097 +/- 48
96	59:32:3980009:4677	местоположение установлено относительно ориентира, расположенного за пределами участка. Почтовый адрес ориентира: Пермский край, Пермский район, Култаевское с/п, д. Кичаново	Оборин Юрий Матвеевич	собственность	для сельскохозяйственного о производства	земли сельскохозяйственного назначения	62845 +/- 50
97	59:32:3980009:6103	Пермский край, Пермский район, Култаевское с/п, западнее д. Болдино	Смертин Михаил Борисович	собственность	для сельскохозяйственного о производства	земли сельскохозяйственного назначения	3635 +/- 66
98	59:32:3980009:646	местоположение установлено относительно ориентира, расположенного за пределами	Россихин Андрей Иванович	собственность	для ведения личного подсобного хозяйства	земли сельскохозяйственного назначения	32000 +/- 36

		участка. Ориентир д. Болдино. Участок находится примерно в 0,71 км, по направлению на север от ориентира. Почтовый адрес ориентира: край Пермский, р-н Пермский, с/пос. Култаевское, д. Болдино					
99	59:32:3980009:648	местоположение установлено относительно ориентира, расположенного за пределами участка. Ориентир д. Болдино. Участок находится примерно в 0,55 км, по направлению на север от ориентира. Почтовый адрес ориентира: край Пермский, р-н Пермский, с/пос. Култаевское, д. Болдино	Россихин Андрей Иванович	собственность	для ведения личного подсобного хозяйства	земли сельскохозяйственного назначения	32000 +/- 36
100	59:32:3980009:650	местоположение установлено относительно ориентира, расположенного за пределами участка. Ориентир д. Болдино. Участок находится примерно в 0,02 км, по направлению на запад от ориентира. Почтовый адрес ориентира: край Пермский, р-н Пермский, с/пос. Култаевское, д. Болдино	Россихин Андрей Иванович	собственность	для ведения личного подсобного хозяйства	земли сельскохозяйственного назначения	32000 +/- 36
101	59:32:3980009:652	край Пермский, р-н Пермский, с/пос. Култаевское, д. Болдино	Россихин Андрей Иванович	собственность	для ведения личного подсобного хозяйства	земли сельскохозяйственного назначения	32000 +/- 36
102	59:32:3980009:655	местоположение установлено относительно ориентира, расположенного за пределами участка. Ориентир д. Болдино. Участок находится примерно в 0,15 км, по	Россихин Андрей Иванович	собственность	для ведения личного подсобного хозяйства	земли сельскохозяйственного назначения	32000 +/- 36

		направлению на юг от ориентира. Почтовый адрес ориентира: край Пермский, р-н Пермский, с/пос. Култаевское, д. Болдино					
103	59:32:3980009:6630	Пермский край, Пермский р-н, Култаевское с/пос., западнее д. Кеты	сведения о зарегистрированных правах, отсутствуют	сведения об объекте недвижимости имеют статус "временные". Дата истечения временного характера сведений об объекте недвижимости: 01.03.2022.	для сельскохозяйственного о производства	земли сельскохозяйственного назначения	5058 +/- 7
104	59:32:3980009:6631	Пермский край, Пермский р-н, Култаевское с/пос., западнее д. Кеты	сведения о зарегистрированных правах, отсутствуют	сведения об объекте недвижимости имеют статус "временные". Дата истечения временного характера сведений об объекте недвижимости: 01.03.2022.	для сельскохозяйственного о производства	земли сельскохозяйственного назначения	4032 +/- 6
105	59:32:3980009:6967	Пермский край, Пермский р-н, Култаевское с/пос., западнее д. Кеты	Оборин Юрий Матвеевич	собственность	для сельскохозяйственного о производства	земли сельскохозяйственного назначения	1023 +/- 8
106	59:32:3980009:700	край Пермский, р-н Пермский, с/пос. Култаевское	данные о правообладателе отсутствуют. Лицо, в пользу которого установлено ограничение прав и обременение	аренда с 24.11.2017 по 23.11.2066	под промышленные предприятия (размещение объектов трубопроводного транспорта)	земли промышленности, энергетики, транспорта, связи, радиовещания, телевидения, информатики,	4 +/- 1

			объекта недвижимости - Акционерное общество «Транснефть – Прикамье»			земли для обеспечения космической деятельности, земли обороны, безопасности и земли иного специального назначения	
107	59:32:3980009:71	край Пермский, р-н Пермский, с/пос. Култаевское, д. Болдино	Россихин Андрей Иванович	собственность	для ведения личного подсобного хозяйства	земли сельскохозяйствен ного назначения	32000 +/- 38
108	59:32:3980009:7332	местоположение установлено относительно ориентира, расположенного за пределами участка. Почтовый адрес ориентира: Пермский край, Пермский р-н, Култаевское с/п, д. Болдино	Россихин Андрей Иванович	собственность	для ведения личного подсобного хозяйства	земли сельскохозяйствен ного назначения	1404 +/- 11
109	59:32:3980009:7334	местоположение установлено относительно ориентира, расположенного за пределами участка. Почтовый адрес ориентира: Пермский край, Пермский р-н, Култаевское с/п, д. Болдино	Россихин Андрей Иванович	собственность	для ведения личного подсобного хозяйства	земли сельскохозяйствен ного назначения	737 +/- 8
110	59:32:3980009:7341	местоположение установлено относительно ориентира, расположенного за пределами участка. Почтовый адрес ориентира: Пермский край, Пермский р-н, Култаевское с/п, д. Болдино	Россихин Андрей Иванович	собственность	для ведения личного подсобного хозяйства	земли сельскохозяйствен ного назначения	1414 +/- 11
111	59:32:3980009:7342	местоположение установлено относительно ориентира, расположенного за пределами участка. Почтовый адрес ориентира: Пермский край, Пермский р-н, Култаевское	Россихин Андрей Иванович	собственность	для ведения личного подсобного хозяйства	земли сельскохозяйствен ного назначения	926 +/- 9

		с/п, д. Болдино					
112	59:32:3980009:7348	местоположение установлено относительно ориентира, расположенного за пределами участка. Почтовый адрес ориентира: Пермский край, Пермский р-н, Култаевское с/п, д. Болдино	Россихин Андрей Иванович	собственность	для ведения личного подсобного хозяйства	земли сельскохозяйственного назначения	842 +/- 8
113	59:32:3980009:7353	местоположение установлено относительно ориентира, расположенного за пределами участка. Почтовый адрес ориентира: Пермский край, Пермский р-н, Култаевское с/п, д. Болдино	Россихин Андрей Иванович	собственность	для ведения личного подсобного хозяйства	земли сельскохозяйственного назначения	841 +/- 8
114	59:32:3980009:7354	местоположение установлено относительно ориентира, расположенного за пределами участка. Почтовый адрес ориентира: Пермский край, Пермский р-н, Култаевское с/п, д. Болдино	Россихин Андрей Иванович	собственность	для ведения личного подсобного хозяйства	земли сельскохозяйственного назначения	1415 +/- 11
115	59:32:3980009:7359	местоположение установлено относительно ориентира, расположенного за пределами участка. Почтовый адрес ориентира: Пермский край, Пермский р-н, Култаевское с/п, д. Болдино	Россихин Андрей Иванович	собственность	для ведения личного подсобного хозяйства	земли сельскохозяйственного назначения	620 +/- 7
116	59:32:3980009:7360	местоположение установлено относительно ориентира, расположенного за пределами участка. Почтовый адрес ориентира: Пермский край, Пермский р-н, Култаевское с/п, д. Болдино	Россихин Андрей Иванович	собственность	для ведения личного подсобного хозяйства	земли сельскохозяйственного назначения	600 +/- 7
117	59:32:3980009:7364	местоположение установлено относительно ориентира, расположенного за пределами	Россихин Андрей Иванович	собственность	для ведения личного подсобного хозяйства	земли сельскохозяйственного назначения	586 +/- 7

		участка. Почтовый адрес ориентира: Пермский край, Пермский р-н, Култаевское с/п, д. Болдино					
118	59:32:3980009:7365	местоположение установлено относительно ориентира, расположенного за пределами участка. Почтовый адрес ориентира: Пермский край, Пермский р-н, Култаевское с/п, д. Болдино	Россихин Андрей Иванович	собственность	для ведения личного подсобного хозяйства	земли сельскохозяйственного назначения	1414 +/- 11
119	59:32:3980009:7370	местоположение установлено относительно ориентира, расположенного за пределами участка. Почтовый адрес ориентира: Пермский край, Пермский р-н, Култаевское с/п, д. Болдино	Россихин Андрей Иванович	собственность	для ведения личного подсобного хозяйства	земли сельскохозяйственного назначения	884 +/- 8
120	59:32:3980008:2394	местоположение установлено относительно ориентира, расположенного за пределами участка. Почтовый адрес ориентира: Пермский край, Пермский район, Култаевское с/п, примерно в 0,001 км по направлению на запад от д. Болдино, участок 14	Трухонин Андрей Викторович, Рязанов Андрей Валентинович, Вожаков Сергей Иванович	общая долевая собственность	для дачного строительства	земли сельскохозяйственного назначения	1962 +/- 12
121	59:32:3980008:2610	местоположение установлено относительно ориентира, расположенного за пределами участка. Почтовый адрес ориентира: Пермский край, Пермский район, Култаевское с/пос., в 0,002 км западнее д. Болдино	Махрамова Оминахон Сайдахмадовна	собственность	для ведения личного подсобного хозяйства	земли сельскохозяйственного назначения	1085 +/- 8
122	59:32:3980009:5668	местоположение установлено относительно ориентира, расположенного за пределами	сведения о зарегистрированных правах, отсутствуют	сведения об объекте недвижимости	для сельскохозяйственного о производства	земли сельскохозяйственного назначения	5208 +/- 15

		участка. Почтовый адрес ориентира: Пермский край, Пермский р-н, Култаевское с/п, северо-западнее д. Кеты		имеют статус "временные". Дата истечения временного характера сведений об объекте недвижимости: 01.03.2022.			
123	59:32:3980009:7484	Пермский край, Пермский р-н, Култаевское с/п, д. Чуваки, в 0,28 км севернее	Красовский Петр Владимирович	собственность	для сельскохозяйственного производства	земли сельскохозяйственного назначения	10000 +/- 24
124	59:32:3980009:7485	Пермский край, Пермский р-н, Култаевское с/п, д. Чуваки, в 0,28 км севернее	Красовский Петр Владимирович	собственность	для сельскохозяйственного производства	земли сельскохозяйственного назначения	15000 +/- 26
125	59:32:3980009:9	местоположение установлено относительно ориентира, расположенного за пределами участка. Ориентир д. Болдино. Участок находится примерно в 0,08 км, по направлению на север от ориентира. Почтовый адрес ориентира: край Пермский, р-н Пермский, с/пос. Култаевское, д. Болдино	Россихин Андрей Иванович	собственность	для ведения личного подсобного хозяйства	земли сельскохозяйственного назначения	32000 +/- 36
126	59:32:0000000:9213	Пермский край, Пермский район, Култаевское с/п, д. Болдино	сведения о зарегистрированных правах, отсутствуют	сведения об объекте недвижимости имеют статус "актуальные"	для сенокошения	земли населенных пунктов	157385 +/- 125
127	59:32:0000000:84 (единое землепользование) – без координат границ. Кадастровые номера обособленных (условных)	Пермский край, Пермский район, Култаевское с/п, а\д "Кичаново - Полюдово-Дикая Гарь - войсковая часть 54090"	муниципальное образование "Пермский муниципальный район"	собственность	под объекты транспорта Автомобильного	земли промышленности, энергетики, транспорта, связи, радиовещания, телевидения, информатики, земли	107359 +/- 564

	участков, входящих в единое землепользование 59:32:3980008:595 59:32:3980008:596 59:32:3980008:597 59:32:3980008:598 59:32:0000000:12936 59:32:3980009:119					для обеспечения космической деятельности, земли обороны, безопасности и земли иного специального назначения	
128	59:32:0730001:180	Пермский край, Пермский район, Култаевское с/п, д. Дикая Гарь	Никулина Мария Михайловна	собственность	для ведения крестьянского (фермерского) хозяйства, для личного подсобного хозяйства	земли населенных пунктов	2391 +/- 6
129	59:32:0730001:186	местоположение установлено относительно ориентира, расположенного за пределами участка. Почтовый адрес ориентира: Пермский край, Пермский район, д. Дикая Гарь	Долгих Владимир Борисович	собственность	для ведения крестьянского (фермерского) хозяйства	земли населенных пунктов	771 +/- 6
130	59:32:0730001:41	местоположение установлено относительно ориентира, расположенного за пределами участка. Почтовый адрес ориентира: край Пермский, р-н Пермский, с/п Култаевское, д. Дикая Гарь, участок 12	Каримов Сергей Рамилович	собственность	для ведения крестьянского (фермерского) хозяйства	земли населенных пунктов	2426 +/- 6
131	59:32:0730001:42	Пермский край, Пермский район, Култаевское с/п, д. Дикая Гарь, ул. Фермерская, д. 1в	Богомяккова Елена Аркадьевна	собственность	для ведения личного подсобного хозяйства	земли населенных пунктов	2208 +/- 6
132	59:32:0730001:67	край Пермский, р-н Пермский, с/п Култаевское, д. Дикая Гарь, участок 38	Котов Алексей Владимирович, Мережка Мария Андреевна, Дмитриенко Ольга	общая долевая собственность	для ведения крестьянского (фермерского) хозяйства	земли населенных пунктов	13614 +/- 6

			Семеновна, Косяков Николай Николаевич, Батавин Петр Васильевич, Гапоненко Таисия Ивановна, Мережко Оксана Сергеевна, Федосеев Михаил Александрович, Мережко Владимир Владимирович, Котов Леонид Васильевич, Кравцов Сергей Николаевич, Шардаков Юрий Николаевич, Скирженко Таисия Егоровна, Петля Татьяна Ивановна, Азанова Любовь Борисовна, Бойченко Ольга Александровна, Поморцев Юрий Александрович, Поморцев Анатолий Александрович, Шеин Анатолий Егорович, Ощепков Павел Павлович				
133	59:32:0800001:1	край Пермский, р-н Пермский, с/п Култаевское, д. Полюдово, б.н.п. Дикая Гарь	Конина Татьяна Николаевна	собственность	для садоводства	земли населенных пунктов	1104 +/- 10
134	59:32:0800001:10	местоположение установлено	субъект Российской	собственность	для ведения	земли населенных	60178 +/- 172

		относительно ориентира, расположенного за пределами участка. Почтовый адрес ориентира: Пермский край, Пермский район, Култаевское с/пос., д. Полудово	Федерации Пермский край		подсобного хозяйства	пунктов	
135	59:32:0800001:100	Пермский край, Пермский район, Култаевское с/п, д. Полудово, ул. Дачная, дом 9	Кротких Ольга Александровна	собственность	для ведения личного подсобного хозяйства	земли населенных пунктов	1534 +/- 13.71
136	59:32:0800001:103	местоположение установлено относительно ориентира, расположенного за пределами участка. Почтовый адрес ориентира: Пермский край, Пермский район, Култаевское с/п, д. Полудово	Вилесов Кирилл Алексеевич	собственность	для ведения личного подсобного хозяйства	земли населенных пунктов	1685 +/- 8.87
137	59:32:0800001:104	местоположение установлено относительно ориентира, расположенного за пределами участка. Почтовый адрес ориентира: Пермский край, Пермский р-н, д. Полудово, ул. Дачная, д. 15	Примачук Сергей Максимович	собственность	для ведения личного подсобного хозяйства	земли населенных пунктов	1700 +/- 10
138	59:32:0800001:105	местоположение установлено относительно ориентира, расположенного за пределами участка. Почтовый адрес ориентира: край Пермский, р-н Пермский, с/п Култаевское, д. Полудово	Оборин Алексей Владимирович	собственность	для ведения личного подсобного хозяйства	земли населенных пунктов	1000 +/- 14
139	59:32:0800001:107	местоположение установлено относительно ориентира, расположенного за пределами участка. Почтовый адрес ориентира: край Пермский, р-н Пермский, с/пос. Култаевское, д. Полудово, ул. Дачная, дом 16	Жук Владимир Анатольевич	собственность	для ведения личного подсобного хозяйства	земли населенных пунктов	1508 +/- 10

140	59:32:0800001:108	местоположение установлено относительно ориентира, расположенного за пределами участка. Почтовый адрес ориентира: Пермский край, Пермский р-н, Култаевское с/п, д. Полюдово, ул. Дачная, д. 19	Котельников Сергей Геннадьевич	собственность	для садоводства	земли населенных пунктов	1149 +/- 8
141	59:32:0800001:109	местоположение установлено относительно ориентира, расположенного за пределами участка. Почтовый адрес ориентира: край Пермский, р-н Пермский, с/п Култаевское, д. Полюдово	Белов Артём Александрович, Белов Александр Иванович	общая долевая собственность	для личного подсобного хозяйства	земли населенных пунктов	1220 +/- 9
142	59:32:0800001:110	местоположение установлено относительно ориентира, расположенного за пределами участка. Почтовый адрес ориентира: Пермский край, Пермский р-н, Култаевское с/п, д. Полюдово	Петухов Виктор Леонидович	собственность	для ведения личного подсобного хозяйства	земли населенных пунктов	1093 +/- 10
143	59:32:0800001:112	Пермский край, Пермский район, д. Полюдово, ул. Дачная, д. 25	Андропова Ольга Михайловна	собственность	для личного подсобного хозяйства	земли населенных пунктов	1598 +/- 16
144	59:32:0800001:112	местоположение установлено относительно ориентира, расположенного за пределами участка. Почтовый адрес ориентира: Пермский край, р-н Пермский, д. Полюдово, ул. Прибрежная, д. 1в	Яковлев Сергей Владимирович	собственность	для ведения личного подсобного хозяйства	земли населенных пунктов	1067 +/- 8
145	59:32:0800001:127	местоположение установлено относительно ориентира, расположенного за пределами участка. Почтовый адрес ориентира: край Пермский, р-н Пермский, с/п	Ильюхина Ольга Ивановна	собственность	для ведения приусадебного хозяйства	земли населенных пунктов	516 +/- 6

		Култаевское, д. Полюдово					
146	59:32:0800001:139	местоположение установлено относительно ориентира, расположенного за пределами участка. Почтовый адрес ориентира: край Пермский, р-н Пермский, с/пос. Култаевское, д. Полюдово	Зарипов Гамир Гарифович	собственность	для ведения личного подсобного хозяйства	земли населенных пунктов	1265 +/- 8
147	59:32:0800001:144	Российская Федерация, Пермский край, Пермский муниципальный район, Култаевское сельское поселение, д. Полюдово, ул. Дачная, 17	Иванов Рафаэль Станиславович	собственность	для ведения личного подсобного хозяйства	земли населенных пунктов	1400 +/- 7.9
148	59:32:0800001:19	местоположение установлено относительно ориентира, расположенного за пределами участка. Почтовый адрес ориентира: край Пермский, р-н Пермский, с/п Култаевское, д. Полюдово, ул. Дачная	Гуревич Алексей Дмитриевич, Гуревич Анастасия Дмитриевна, Гуревич Ольга Николаевна, Гуревич Дмитрий Алексеевич	общая долевая собственность	для ведения личного подсобного хозяйства	земли населенных пунктов	1011 +/- 11
149	59:32:0800001:222	местоположение установлено относительно ориентира, расположенного за пределами участка. Почтовый адрес ориентира: Пермский край, Пермский район, Култаевское сельское поселение, д. Полюдово, ВЛ 110 кВ ТЭЦ-9 - Юго-Камск с совместным подвесом ВЛ 110 кВ ТЭЦ-9 - Гляденово	открытое акционерное общество "Межрегиональная распределительная сетевая компания Урала"	аренда с 30.08.2013 по 05.06.2062	под объекты инженерного оборудования электроснабжения	земли населенных пунктов	6 +/- 1
150	59:32:0800001:226	Пермский край, Пермский район, Култаевское с/п, ур. Абрамовка	сведения о зарегистрированных правах, отсутствуют	сведения об объекте недвижимости имеют статус	для огородничества	земли населенных пунктов	610 +/- 6

				"актуальные, ранее учтенные"			
151	59:32:0800001:24	местоположение установлено относительно ориентира, расположенного за пределами участка. Почтовый адрес ориентира: Пермский край, р-н Пермский, с/пос. Култаевское, д. Полюдово, ул. Дачная, д. 4	Куликова Любовь Аркадьевна	собственность	для ведения личного подсобного хозяйства	земли населенных пунктов	1099 +/- 10
152	59:32:0800001:253	местоположение установлено относительно ориентира, расположенного за пределами участка. Почтовый адрес ориентира: Пермский край, Пермский р-н, д. Полюдово, ул. Тенистая	Шиловский Владимир Васильевич	собственность	для ведения личного подсобного хозяйства	земли населенных пунктов	2971 +/- 19
153	59:32:0800001:254	местоположение установлено относительно ориентира, расположенного за пределами участка. Почтовый адрес ориентира: Пермский край, Пермский р-н, д. Полюдово, ул. Тенистая	Шиловский Владимир Васильевич	собственность	для ведения личного подсобного хозяйства	земли населенных пунктов	5000 +/- 25
154	59:32:0800001:27	местоположение установлено относительно ориентира, расположенного за пределами участка. Почтовый адрес ориентира: край Пермский, р-н Пермский, с/п Култаевское, д. Полюдово	Феоктистов Андрей Сергеевич	аренда с 29.04.2011 по 09.03.2016	для садоводства	земли населенных пунктов	1500 +/- 14
155	59:32:0800001:4	местоположение установлено относительно ориентира, расположенного за пределами участка. Почтовый адрес ориентира: край Пермский, р-н Пермский, с/п Култаевское, д. Полюдово, ул. Дачная, 22	Лазуков Николай Николаевич	собственность	для садоводства	земли населенных пунктов	1045 +/- 14

156	59:32:0800001:71	край Пермский, р-н Пермский, с/п Култаевское, д. Полудово, ул. Дачная, дом 20	Тукова Ольга Александровна	собственность	для ведения личного подсобного хозяйства	земли населенных пунктов	1000 +/- 6
157	59:32:0800001:82	местоположение установлено относительно ориентира, расположенного за пределами участка. Почтовый адрес ориентира: край Пермский, р-н Пермский, с/п Култаевское, д. Полудово, ул. Дачная	Новоселова Анна Константиновна	собственность	для ведения личного подсобного хозяйства	земли населенных пунктов	841 +/- 7
158	59:32:0800001:87	местоположение установлено относительно ориентира, расположенного за пределами участка. Почтовый адрес ориентира: Пермский край, р-н Пермский, с/о Култаевский, д. Полудово, ул. Дачная, дом 6	Шумилова Елена Георгиевна	собственность	для личного подсобного хозяйства	земли населенных пунктов	2360 +/- 12
159	59:32:0800001:91	Пермский край, р-н Пермский, с/п Култаевское, д. Полудово, ул. Дачная, дом 5	Звержховская Надежда Павловна	собственность	под индивидуальную жилую застройку	земли населенных пунктов	1494 +/- 10
160	59:32:0800001:93	местоположение установлено относительно ориентира, расположенного за пределами участка. Почтовый адрес ориентира: край Пермский, р-н Пермский, с/п Култаевское, д. Полудово	Шиловский Александр Владимирович	аренда с 26.11.2006 по 03.02.2008	под объекты автомобильного транспорта	земли населенных пунктов	445 +/- 4
161	59:32:0800001:94	край Пермский, р-н Пермский, с/п Култаевское, д. Полудово	Власов Андрей Александрович	собственность	для ведения личного подсобного хозяйства	земли населенных пунктов	1490 +/- 10
162	59:32:0800001:95	местоположение установлено относительно ориентира, расположенного за пределами участка. Почтовый адрес ориентира: Пермский край, район Пермский, д. Полудово, ул. Дачная, д.3	Кузнецова Галина Георгиевна	собственность	для ведения приусадебного хозяйства	земли населенных пунктов	879 +/- 6

163	59:32:0840001:138	местоположение установлено относительно ориентира, расположенного за пределами участка. Почтовый адрес ориентира: Пермский край, р-н Пермский, с/пос. Култаевское, д. Чуваки	Землякова Наталья Ивановна	собственность	для ведения личного подсобного хозяйства	земли населенных пунктов	1173 +/- 8
164	59:32:0840001:139	Пермский край, Пермский р-н, Култаевское с/п, д. Чуваки, ул. Верховая, д. 1	Скряков Борис Александрович	собственность	для личного подсобного хозяйства	земли населенных пунктов	1238 +/- 12
165	59:32:0840001:147	местоположение установлено относительно ориентира, расположенного за пределами участка. Почтовый адрес ориентира: Пермский край, район Пермский, Култаевское с/п, д Чуваки, ул Верховая	Генералов Владислав Евгеньевич	собственность	для ведения личного подсобного хозяйства	земли населенных пунктов	1375 +/- 13
166	59:32:0840001:148	местоположение установлено относительно ориентира, расположенного за пределами участка. Почтовый адрес ориентира: Пермский край, Пермский район, Култаевское с/п, д. Чуваки, ул. Полевая, д. 2	Коневских Александр Анатольевич	собственность	для ведения личного подсобного хозяйства	земли населенных пунктов	1500 +/- 14
167	59:32:0840001:21	местоположение установлено относительно ориентира, расположенного за пределами участка. Почтовый адрес ориентира: Пермский край, Пермский район, Култаевское с/п, д. Чуваки, ул. Верховая, д. 6б	Занин Геннадий Иванович	собственность	для ведения личного подсобного хозяйства	земли населенных пунктов	1660 +/- 8
168	59:32:0840001:227	местоположение установлено относительно ориентира, расположенного за пределами участка. Почтовый адрес ориентира: Пермский	Громов Дмитрий Владимирович	собственность	для индивидуального жилищного строительства	земли населенных пунктов	1700 +/- 8

		край, Пермский р-н, д. Чуваки, ул. Верховая, д. 16					
169	59:32:0840001:238	местоположение установлено относительно ориентира, расположенного за пределами участка. Почтовый адрес ориентира: Пермский край, Пермский район, Култаевское с/пос., д. Чуваки	Лузгин Роман Владимирович	собственность	для ведения личного подсобного хозяйства	земли населенных пунктов	1020 +/- 6
170	59:32:0840001:239	местоположение установлено относительно ориентира, расположенного за пределами участка. Почтовый адрес ориентира: Пермский край, Пермский район, Култаевское с/пос., д. Чуваки	Лузгин Роман Владимирович	собственность	для ведения личного подсобного хозяйства	земли населенных пунктов	990 +/- 6
171	59:32:0840001:240	Российская Федерация, Пермский край, м.р-н Пермский, с.п. Култаевское, д. Чуваки, ул. Новогорская, з/у 10	Руденко Анастасия Владимировна	собственность	для ведения личного подсобного хозяйства	земли населенных пунктов	915 +/- 6
172	59:32:0840001:242	местоположение установлено относительно ориентира, расположенного за пределами участка. Почтовый адрес ориентира: Пермский край, Пермский район, Култаевское с/пос., д. Чуваки	Ташкинов Анатолий Дмитриевич	собственность	для ведения личного подсобного хозяйства	земли населенных пунктов	3228 +/- 26
173	59:32:0840001:269	местоположение установлено относительно ориентира, расположенного за пределами участка. Почтовый адрес ориентира: Пермский край, р-н Пермский, Култаевское с/п, д. Чуваки, ул. Верховая, д. 15	Старкова Елена Сергеевна	собственность	для ведения личного подсобного хозяйства	земли населенных пунктов	1543 +/- 13
174	59:32:0840001:297	местоположение установлено относительно ориентира, расположенного за пределами	Куштанов Ленар Рустамович	собственность	для личного подсобного хозяйства	земли населенных пунктов	811 +/- 6

		участка. Почтовый адрес ориентира: Пермский край, Пермский район, Култаевское с/п, д. Чуваки, ул. Верховая					
175	59:32:0840001:298	местоположение установлено относительно ориентира, расположенного за пределами участка. Почтовый адрес ориентира: Пермский край, р-н Пермский, с/п Култаевское, д. Чуваки, ул. Верховая, д. 4а	Уразманова Наталья Павловна	собственность	для личного подсобного хозяйства	земли населенных пунктов	811 +/- 6
176	59:32:0840001:3	Пермский край, Пермский район, Култаевское с/п, д. Чуваки, ул. Верховая, д. 2б	Обухова Валентина Павловна	собственность	под общественную застройку (строительство магазина)	земли населенных пунктов	500 +/- 8
177	59:32:0840001:301	местоположение установлено относительно ориентира, расположенного за пределами участка. Почтовый адрес ориентира: Пермский край, Пермский район, Култаевское с/п, д. Чуваки, ул. Верховая	Санду Ольга Ивановна	собственность	для ведения личного подсобного хозяйства	земли населенных пунктов	1589 +/- 10
178	59:32:0840001:335	Российская Федерация, Пермский край, м.р-н Пермский, с.п. Култаевское, д. Чуваки, ул. Полевая, з/у 6	Мицихина Ольга Сергеевна	собственность	отдельно стоящие многоквартирные жилые дома с приусадебными участками этажностью не выше 3 этажей	земли населенных пунктов	1766 +/- 15
179	59:32:0840001:353	местоположение установлено относительно ориентира, расположенного за пределами участка. Почтовый адрес ориентира: Пермский край, Пермский р-н, Култаевское с/п, д. Чуваки,	Громова Светлана Геннадьевна	собственность	для ведения личного подсобного хозяйства	земли населенных пунктов	2095 +/- 10

		ул. Верховая					
180	59:32:0840001:355	местоположение установлено относительно ориентира, расположенного за пределами участка. Почтовый адрес ориентира: Пермский край, Пермский р-н, Култаевское с/п, д. Чуваки, ул. Верховая	сведения о зарегистрированных правах, отсутствуют	объект недвижимости снят с кадастрового учета 17.09.2019	для ведения личного подсобного хозяйства	земли населенных пунктов	1892 +/- 8.76
181	59:32:0840001:43	местоположение установлено относительно ориентира, расположенного за пределами участка. Почтовый адрес ориентира: Пермский край, Пермский район, Култаевское с/п, д. Чуваки, ул. Дорожная, д.6	Хотеев Сергей Петрович	собственность	для личного подсобного хозяйства	земли населенных пунктов	2720 +/- 12
182	59:32:0840001:476	Пермский край, Пермский р-н, Култаевское с/п, д. Чуваки	МЕСТНАЯ РЕЛИГИОЗНАЯ ОРГАНИЗАЦИЯ ПРАВОСЛАВНЫЙ ПРИХОД ХРАМА В ЧЕСТЬ ИКОНЫ БОЖИЕЙ МАТЕРИ "ВСЕХ СКОРБЯЩИХ РАДОСТЬ" Д. КОНДРАТОВО ПЕРМСКОГО РАЙОНА ПЕРМСКОГО КРАЯ ПЕРМСКОЙ ЕПАРХИИ РУССКОЙ ПРАВОСЛАВНОЙ ЦЕРКВИ (МОСКОВСКИЙ ПАТРИАРХАТ)	безвозмездное (срочное) пользование с 28.03.2018 по 27.02.2028	религиозное использование	земли населенных пунктов	1187 +/- 7
183	59:32:0840001:479	Российская Федерация,	Черемных Алексей	собственность	для ведения личного	земли населенных	800 +/- 5.68

		Пермский край, Пермский муниципальный район, Култаевское сельское поселение, д. Чуваки, ул. Верховая, 14	Николаевич		подсобного хозяйства	пунктов	
184	59:32:0840001:488	Пермский край., Пермский р-н., Култаевское с/п.,д. Чуваки, ул. Верховая	сведения о зарегистрированных правах, отсутствуют	объект недвижимости снят с кадастрового учета 17.09.2019	для ведения личного подсобного хозяйства	земли населенных пунктов	605 +/- 8.61
185	59:32:0840001:61	местоположение установлено относительно ориентира, расположенного за пределами участка. Почтовый адрес ориентира: край Пермский, р-н Пермский, с/п Култаевское, д. Чуваки, ул. Верховая	Амелькина Регина Александровна	собственность	для ведения приусадебного хозяйства	земли населенных пунктов	1599 +/- 14
186	59:32:0840001:65	местоположение установлено относительно ориентира, расположенного за пределами участка. Почтовый адрес ориентира: Пермский край, Пермский р-н, д. Чуваки, ул. Верховая, дом 7	сведения о зарегистрированных правах, отсутствуют	сведения об объекте недвижимости имеют статус "актуальные, ранее учтенные"	для ведения личного подсобного хозяйства	земли населенных пунктов	2139 +/- 16
187	59:32:0840001:66	Российская Федерация, Пермский край, м.р-н Пермский, с.п. Култаевское, д. Чуваки, ул. Полевая, з/у 12	Селиванова Алена Алексеевна	собственность	под жилую индивидуальную застройку	земли населенных пунктов	1169
188	59:32:0840001:7	местоположение установлено относительно ориентира, расположенного за пределами участка. Почтовый адрес ориентира: край Пермский, р-н Пермский, с/п Култаевское, д. Чуваки, ул. Верховая, 4а	Суслов Иван Александрович	собственность	для личного подсобного хозяйства	земли населенных пунктов	1108 +/- 12
189	59:32:0840001:46 – без координат	Пермский край, Пермский район, Култаевское с/п, д.	Костарев Виктор Петрович,	общая долевая собственность	для личного подсобного хозяйства	земли населенных пунктов	2150 +/- 9

	границ	Чуваки, ул. Дорожная, 8-1	Ефимовских Нина Петровна				
190	59:32:0840001:80	местоположение установлено относительно ориентира, расположенного за пределами участка. Почтовый адрес ориентира: Пермский край, р-н Пермский, с/о Култаевский, д. Чуваки, ул. Верховая, дом 10	Муниципальное образование "Култаевское сельское поселение"	собственность	под общественную застройку	земли населенных пунктов	2977 +/- 11
191	59:32:0840001:93	местоположение установлено относительно ориентира, расположенного за пределами участка. Почтовый адрес ориентира: Пермский край, р-н Пермский, с/п Култаевское, д. Чуваки, ул. Верховая, д. 1а	Никулина Екатерина Григорьевна	собственность	для ведения личного подсобного хозяйства	земли населенных пунктов	1456 +/- 8
192	59:32:0840001:96	местоположение установлено относительно ориентира, расположенного за пределами участка. Почтовый адрес ориентира: край Пермский, р-н Пермский, с/п Култаевское, д. Чуваки, ул. Верховая, дом 13	Ендальцева Надежда Григорьевна	собственность	для ведения личного подсобного хозяйства	земли населенных пунктов	1300 +/- 13
193	59:32:3980008:2414	местоположение установлено относительно ориентира, расположенного за пределами участка. Почтовый адрес ориентира: Пермский край, Пермский район, Култаевское с/п, в 0,030 км восточнее д. Чуваки	Теплоухов Ростислав Александрович, Теплоухова Наталья Анатольевна, Теплоухов Николай Иванович, Мякинникова Вера Ивановна	общая долевая собственность	для ведения сельскохозяйственного о производства	земли населенных пунктов	32000 +/- 63
194	59:32:3980008:2802	местоположение установлено относительно ориентира, расположенного за пределами участка. Почтовый	Вожаков Сергей Иванович, Рязанов Андрей Валентинович	общая долевая собственность	для сельскохозяйственного о производства	земли населенных пунктов	6518 +/- 11

		адрес ориентира: Пермский край, Пермский район, Култаевское с/пос., в 0,01 км восточнее д. Чуваки					
195	59:32:3980008:32	местоположение установлено относительно ориентира, расположенного за пределами участка. Ориентир д. Чуваки. Участок находится примерно в 0,020 км, по направлению на восток от ориентира. Почтовый адрес ориентира: край Пермский, р-н Пермский, с/пос. Култаевское, д. Чуваки	Судницына Елена Николаевна	собственность	для сельскохозяйственног о производства	земли населенных пунктов	32000 +/- 102
196	59:32:3980008:3245	местоположение установлено относительно ориентира, расположенного за пределами участка. Почтовый адрес ориентира: Пермский край, Пермский район, Култаевское сельское поселение	данные о правообладателе отсутствуют	аренда с 01.06.2016 по 20.01.2065 акционерное общество "Связь объектов транспорта и добычи нефти"	связь	земли промышленности, энергетики, транспорта, связи, радиовещания, телевидения, информатики, земли для обеспечения космической деятельности, земли обороны, безопасности и земли иного специального назначения	25 +/- 1
197	59:32:3980008:3307	Пермский край, р-н Пермский, Култаевское с/п, д. Чуваки	Бедрий Игорь Викторович	аренда с 28.12.2016 по 13.10.2021	для сельскохозяйственног о производства	земли населенных пунктов	160000 +/- 140
198	59:32:3980008:3308	местоположение установлено относительно ориентира, расположенного за пределами участка. Почтовый адрес ориентира: Пермский край, р-	Бедрий Игорь Викторович	аренда с 28.12.2016 по 13.10.2021	для сельскохозяйственног о производства	земли населенных пунктов	50000 +/- 78

		н Пермский, Култаевское с/п., д. Чуваки					
199	59:32:3980008:46	местоположение установлено относительно ориентира, расположенного за пределами участка. Ориентир д. Чуваки. Участок находится примерно в 0,037 км, по направлению на восток от ориентира. Почтовый адрес ориентира: край Пермский, р-н Пермский, с/пос. Култаевское, д. Чуваки	Судницына Елена Николаевна	собственность	для сельскохозяйственного о производства	земли населенных пунктов	32000 +/- 104
200	59:32:3980008:504	Пермский край, Пермский район, с/п Култаевское, д. Абрамовка	Репин Александр Анатольевич	собственность	для сельскохозяйственного о производства	земли сельскохозяйственного назначения	2426143 +/- 324
201	59:32:0000000:172 (единое землепользование) – без координат границ. Кадастровые номера обособленных (условных) участков, входящих в единое землепользование 59:32:3980008:735 59:32:3980009:209	Местоположение установлено относительно ориентира, расположенного за пределами участка. Почтовый адрес ориентира: край Пермский, р-н Пермский, Култаевское с/п., д. Чуваки	данные о правообладателе отсутствуют	аренда с 22.12.2016 по 13.10.2021 Бедрий Игорь Викторович	для сельскохозяйственного о производства	земли населенных пунктов	360000 +/- 700
202	59:32:3980009:1037	Пермский край, Пермский район, Култаевское с/п, в 0,017 км по направлению на юго-восток от д. Дикая Гарь	Ильгамов Роберт Абузарович	собственность	для ведения крестьянского (фермерского) хозяйства	земли сельскохозяйственного назначения	130203 +/- 126
203	59:32:3980009:107	местоположение установлено относительно ориентира, расположенного за пределами участка. Ориентир д.	Багашев Виктор Сергеевич	собственность	для садоводства	земли сельскохозяйственного назначения	843 +/- 6

		Чуваки. Участок находится примерно в 0.20 км, по направлению на юг от ориентира. Почтовый адрес ориентира: край Пермский, р-н Пермский, с/п Култаевское, д. Чуваки					
204	59:32:3980009:2270	местоположение установлено относительно ориентира, расположенного за пределами участка. Почтовый адрес ориентира: Пермский край, Пермский район, Култаевское с/п, в 2.07 км севернее д. Дикая Гарь	Кучумова Вазида Габдрахимовна	собственность	для садоводства	земли сельскохозяйственного назначения	1000 +/- 7
205	59:32:3980009:2273	местоположение установлено относительно ориентира, расположенного за пределами участка. Почтовый адрес ориентира: Пермский край, Пермский район, Култаевское с/п, в 2.10 км севернее д. Дикая Гарь	Кучумова Вазида Габдрахимовна	собственность	для садоводства	земли сельскохозяйственного назначения	1000 +/- 8
206	59:32:3980009:2727	местоположение установлено относительно ориентира, расположенного за пределами участка. Почтовый адрес ориентира: Пермский край, Пермский район, Култаевское с/п	Костарев Виктор Петрович, Ефимовских Нина Петровна	общая долевая собственность	для сельскохозяйственного производства	земли сельскохозяйственного назначения	32000 +/- 38
207	59:32:3980009:4702	Пермский край, Пермский район, Култаевское с/п, примерно в 0,127 км по направлению на юг от ориентира д. Дикая Гарь	сведения о зарегистрированных правах, отсутствуют	сведения об объекте недвижимости имеют статус "временные". Дата истечения временного характера сведений об	под объекты инженерного оборудования электроснабжения (проектирование нового строительства ВЛ-0,4 кВ)	земли сельскохозяйственного назначения	874 +/- 10

				объекте недвижимости: 01.03.2022			
208	59:32:3980009:5604	местоположение установлено относительно ориентира, расположенного за пределами участка. Почтовый адрес ориентира: Пермский край, Пермский район, Култаевское с/пос., севернее д.Полюдово	Моисеева Людмила Михайловна	собственность	для сельскохозяйственного о производства	земли сельскохозяйственного назначения	12670 +/- 23
209	59:32:3980009:699	край Пермский, р-н Пермский, с/пос. Култаевское	данные о правообладателе отсут	аренда с 24.11.2017 по 23.11.2066 акционерное общество «Транснефть – Прикамье»	под промышленные предприятия (размещение объектов трубопроводного транспорта)	земли промышленности, энергетики, транспорта, связи, радиовещания, телевидения, информатики, земли для обеспечения космической деятельности, земли обороны, безопасности и земли иного специального назначения	9 +/- 2
210	59:32:0000000:8467	Пермский край, Пермский район, на земельном участке расположена ВЛ-110 кВ Химкомплекс-Клин с отпайкой на ПС Дикая Гарь с совместным подвесом ВЛ-110 кВ Химкомплекс-Малиновская и ВЛ 110 кВ отпайка на ПС Клин от ВЛ 110 кВ Химкомплекс-Малиновская	данные о правообладателе отсут	аренда с 24.12.2013 по 05.11.2062 открытое акционерное общество «Межрегиональная распределительная сетевая компания Урала»	под ЛЭП 6-220 кВ	земли промышленности, энергетики, транспорта, связи, радиовещания, телевидения, информатики, земли для обеспечения космической деятельности, земли обороны,	1392 +/- 7

						безопасности и земли иного специального назначения	
211	59:32:0000000:8489	край Пермский, район Пермский, на земельном участке расположена ВЛ 110 кВ ТЭЦ-9 – Гляденово с совместным подвесом ВЛ 110 кВ отпайка на ПС Гляденово от ВЛ 110 кВ ТЭЦ-9 – Юго-Камск	данные о правообладателе отсут	аренда с 23.12.2013 по 28.10.2062 открытое акционерное общество «Межрегиональная распределительная сетевая компания Урала»	под ЛЭП 6-220 кВ	земли промышленности, энергетики, транспорта, связи, радиовещания, телевидения, информатики, земли для обеспечения космической деятельности, земли обороны, безопасности и земли иного специального назначения	649 +/- 5
212	59:32:0000000:8499	Пермский край, Пермский район, на земельном участке расположена ВЛ 110 кВ ТЭЦ-9-Малиновская	данные о правообладателе отсут	аренда с 26.12.2013 по 05.11.2062 открытое акционерное общество «Межрегиональная распределительная сетевая компания Урала»	под ЛЭП 6-220 кВ	земли промышленности, энергетики, транспорта, связи, радиовещания, телевидения, информатики, земли для обеспечения космической деятельности, земли обороны, безопасности и земли иного специального назначения	986 +/- 6
213	59:32:3980009:7335	местоположение установлено относительно ориентира, расположенного за пределами	Россихин Андрей Иванович	собственность	для ведения личного подсобного хозяйства	земли сельскохозяйственного назначения	639 +/- 7

		участка. Почтовый адрес ориентира: Пермский край, Пермский р-н, Култаевское с/п, д. Болдино					
214	59:32:3980009:69	местоположение установлено относительно ориентира, расположенного за пределами участка. Ориентир д. Болдино. Участок находится примерно в 0.87 км, по направлению на север от ориентира. Почтовый адрес ориентира: край Пермский, р-н Пермский, с/пос. Култаевское, д. Болдино	сведения о зарегистрированных правах, отсутствуют	объект недвижимости снят с кадастрового учета 23.10.2019	для ведения личного подсобного хозяйства	земли сельскохозяйственного назначения	32000 +/- 36
215	59:32:3980009:28	местоположение установлено относительно ориентира, расположенного за пределами участка. Ориентир д. Болдино. Участок находится примерно в 1.03 км, по направлению на север от ориентира. Почтовый адрес ориентира: край Пермский, р-н Пермский, с/пос. Култаевское, д. Болдино	сведения о зарегистрированных правах, отсутствуют	объект недвижимости снят с кадастрового учета 23.10.2019	для ведения личного подсобного хозяйства	земли сельскохозяйственного назначения	32000 +/- 36
216	59:32:3980009:1156	край Пермский, р-н Пермский, с/п Култаевское, д. Болдино	сведения о зарегистрированных правах, отсутствуют	объект недвижимости снят с кадастрового учета 10.10.2019	для ведения личного подсобного хозяйства	земли сельскохозяйственного назначения	32000 +/- 36
217	59:32:0840001:11	край Пермский, р-н Пермский, с/п Култаевское, д. Чуваки, ул. Верховая, дом 6	сведения о зарегистрированных правах, отсутствуют	сведения об объекте недвижимости имеют статус "актуальные, ранее учтенные"	для ведения личного подсобного хозяйства	земли населенных пунктов	1172 +/- 7
218	59:32:3980008:4030	Российская Федерация, Пермский край, м.р-н	Маслов Андрей Сергеевич	собственность	для сельскохозяйственног	земли сельскохозяйствен	11837 +/- 24

		Пермский, с.п. Култаевское, севернее д. Кеты			о производства	ного назначения	
219	59:32:3980008:4029	Российская Федерация, Пермский край, м.р-н Пермский, с.п. Култаевское, севернее д. Кеты	Маслов Андрей Сергеевич	собственность	для сельскохозяйственного о производства	земли сельскохозяйственного назначения	2839 +/- 12
220	59:32:3980009:8039	Пермский край, Пермский район	Россихин Андрей Иванович	собственность	для ведения личного подсобного хозяйства	земли сельскохозяйственного назначения	1217 +/- 12
221	59:32:3980009:8018	Пермский край	Попова Елена Валерьевна, Наугольных Ольга Георгиевна	общая долевая собственность	для сельскохозяйственного о производства	земли сельскохозяйственного назначения	11316 +/- 21
222	59:32:3980009:8045	Пермский край, Пермский район	Россихин Андрей Иванович	собственность	для ведения личного подсобного хозяйства	земли сельскохозяйственного назначения	1277 +/- 13
223	59:32:3980009:8046	Пермский край, Пермский район	Россихин Андрей Иванович	собственность	для ведения личного подсобного хозяйства	земли сельскохозяйственного назначения	1165 +/- 12
224	59:32:3980009:8050	Пермский край, Пермский район	Россихин Андрей Иванович	собственность	для ведения личного подсобного хозяйства	земли сельскохозяйственного назначения	1114 +/- 12
225	59:32:3980009:8052	Пермский край, Пермский район	Россихин Андрей Иванович	собственность	для ведения личного подсобного хозяйства	земли сельскохозяйственного назначения	1124 +/- 12
226	59:32:3980009:8053	Пермский край, Пермский район	Россихин Андрей Иванович	собственность	для ведения личного подсобного хозяйства	земли сельскохозяйственного назначения	1026 +/- 11
227	59:32:3980009:8055	Пермский край, Пермский район	Россихин Андрей Иванович	собственность	для ведения личного подсобного хозяйства	земли сельскохозяйственного назначения	1353 +/- 13
228	59:32:3980009:8056 (многоконтурный земельный участок)	Пермский край, Пермский район	Россихин Андрей Иванович	собственность	для ведения личного подсобного хозяйства	земли сельскохозяйственного назначения	4142 +/- 23
229	59:32:3980009:8062	Пермский край, Пермский район	Россихин Андрей Иванович	собственность	для ведения личного подсобного хозяйства	земли сельскохозяйственного назначения	1220 +/- 12
230	59:32:3980009:8063	Пермский край, Пермский район	Россихин Андрей Иванович	собственность	для ведения личного подсобного хозяйства	земли сельскохозяйствен	1115 +/- 12

						ного назначения	
244	59:32:3980009:8109 (многоконтурный земельный участок)	Пермский край, Пермский район	Россихин Андрей Иванович	собственность	для ведения личного подсобного хозяйства	земли сельскохозяйствен ного назначения	5251 +/- 25
245	59:32:3980009:8114	Пермский край, Пермский район	Россихин Андрей Иванович	собственность	для ведения личного подсобного хозяйства	земли сельскохозяйствен ного назначения	898 +/- 10
246	59:32:0840001:1	Пермский край, р-н Пермский, д. Чуваки, ул. Верховая, д. 2г	Костицын Руслан Шакиржонович, Костицын Тимур Шакиржонович, Костицына Елена Васильевна	общая долевая собственность	под жилую застройку Индивидуальную	земли населенных пунктов	1500 +/- 27
47	59:32:3980008:1154 (многоконтурный земельный участок)	местоположение установлено относительно ориентира, расположенного за пределами участка. Почтовый адрес ориентира: Пермский край, р- н Пермский, Култаевское с/п, д. Полюдово, в 0,01 км юго- восточнее д. Полюдово.	данные о правообладателе отсутствуют	аренда с 26.12.2009 по 20.10.2014 садоводческое некоммерческое товарищество «Полюдово»	под объекты инженерного оборудования Электроснабжения	земли сельскохозяйствен ного назначения	235 +/- 2

7. Приложение

Каталоги координат образуемых земельных участков

Перечень координат характерных точек земельного участка 84:3У1(595-598)
Система координат МСК 59

Перечень координат характерных точек контура 1

Обозначение характерных точек	Координаты, м	
	X	Y
1	2	3
1	501589.94	2216507.23
2	501765.63	2216505.40
3	501783.19	2216504.49
4	501822.96	2216501.35
5	501822.19	2216491.33
6	501782.73	2216494.81
7	501764.92	2216495.74
8	501549.63	2216498.06
9	501532.57	2216497.97
10	501527.83	2216497.09
11	501522.91	2216494.76
12	501517.44	2216491.09
13	501506.65	2216482.51
14	501439.01	2216434.22
15	501418.19	2216419.53
16	501403.04	2216410.14
17	501387.71	2216401.13
18	501371.54	2216392.86
19	501360.29	2216387.50
20	501355.18	2216397.13
21	501366.80	2216402.43
22	501381.95	2216410.33
23	501396.26	2216418.79
24	501412.43	2216429.10
25	501431.02	2216442.21
26	501461.26	2216464.62
27	501494.19	2216487.87
28	501521.18	2216506.67
1	501589.94	2216507.23
за исключением		
1	501506.53	2216483.47
2	501506.53	2216482.47
3	501505.53	2216482.47
4	501505.53	2216483.47
1	501506.53	2216483.47

Перечень координат характерных точек контура 2

Обозначение характерных точек	Координаты, м	
	X	Y
1	2	3
1	505261.58	2217064.38
2	505270.71	2217054.38
3	505272.75	2217051.79
4	505217.64	2217007.91
5	505217.13	2217008.99
6	505215.25	2217008.31
7	505216.01	2217006.61
8	505209.36	2217001.33
9	505193.43	2216988.64
10	505175.49	2216981.88
11	505174.93	2216983.46
12	505172.93	2216982.82
13	505173.59	2216981.16
14	505169.94	2216979.78
15	505150.49	2216975.54
16	505147.54	2216976.08
17	505132.35	2216973.99
18	505125.29	2216973.02
19	504927.67	2216945.87
20	504768.75	2216924.04
21	504759.80	2216922.81
22	504721.19	2216918.67
23	504609.87	2216903.93
24	504451.24	2216882.93
25	504292.61	2216861.93
26	504199.82	2216849.65
27	504133.99	2216840.93
28	504019.92	2216825.83
29	504001.28	2216823.36
30	503975.36	2216819.93
31	503950.12	2216817.53
32	503855.62	2216805.86
33	503853.64	2216805.56
34	503758.38	2216792.80
35	503706.15	2216785.74
36	503658.20	2216779.88
37	503653.27	2216779.14
38	503627.44	2216776.17
39	503626.17	2216774.56
40	503620.96	2216773.90
41	503620.28	2216775.15

42	503342.97	2216738.44
43	503186.69	2216718.08
44	502990.61	2216692.81
45	502988.91	2216691.85
46	502986.31	2216691.32
47	502983.83	2216692.07
48	502839.22	2216672.45
49	502790.03	2216665.44
50	502789.20	2216666.47
51	502786.45	2216665.02
52	502742.41	2216659.68
53	502701.88	2216654.56
54	502663.87	2216649.17
55	502633.50	2216643.82
56	502596.50	2216636.31
57	502561.94	2216628.01
58	502521.05	2216617.24
59	502492.35	2216609.77
60	502490.09	2216609.97
61	502490.01	2216609.19
62	502327.19	2216565.82
63	502311.70	2216561.26
64	502311.02	2216559.36
65	502307.44	2216558.34
66	502305.76	2216559.70
67	502077.99	2216498.43
68	502077.91	2216498.73
69	502076.96	2216498.44
70	502077.05	2216498.17
71	502039.68	2216488.13
72	502039.55	2216488.55
73	502038.60	2216488.25
74	502038.70	2216487.90
75	502017.69	2216482.67
76	502002.45	2216479.51
77	501980.24	2216478.39
78	501961.79	2216478.44
79	501828.18	2216490.60
80	501828.98	2216500.60
81	501961.97	2216489.83
82	501980.43	2216489.64
83	501999.94	2216491.03
84	502030.57	2216495.98
85	502304.60	2216571.10
86	502306.79	2216571.74
87	502486.83	2216619.68

88	502592.41	2216645.60
89	502616.20	2216650.81
90	502666.25	2216659.83
91	502983.73	2216701.81
92	502984.76	2216703.63
93	502987.39	2216703.99
94	502988.94	2216702.65
95	503618.44	2216784.48
96	503619.14	2216785.11
97	503642.70	2216787.16
98	503823.32	2216810.34
99	503850.75	2216813.86
100	503856.39	2216814.59
101	503873.40	2216816.77
102	503910.05	2216821.47
103	503910.07	2216821.38
104	503950.22	2216826.69
105	504000.48	2216833.35
106	504020.22	2216835.96
107	504072.99	2216842.95
108	504124.57	2216849.77
109	504199.04	2216859.64
110	504234.02	2216864.26
111	504393.21	2216885.34
112	504550.63	2216906.18
113	504706.34	2216926.80
114	504719.88	2216928.59
115	504758.18	2216932.68
116	504860.01	2216946.67
117	505012.27	2216967.58
118	505012.17	2216968.27
119	505114.72	2216982.40
120	505145.25	2216986.60
121	505161.77	2216991.00
122	505177.19	2216995.96
123	505185.21	2216999.58
124	505190.78	2217002.12
125	505191.91	2217005.35
1	505261.58	2217064.38

Перечень координат характерных точек контура 3

Обозначение характерных точек	Координаты, м	
	X	Y
1	2	3
1	505360.94	2217126.71

2	505374.09	2217126.60
3	505386.24	2217125.43
4	505392.22	2217124.49
5	505436.95	2217116.94
6	505447.79	2217115.45
7	505467.51	2217112.74
8	505471.72	2217112.16
9	505507.25	2217107.26
10	505523.00	2217104.45
11	505893.10	2217038.50
12	505895.37	2217039.88
13	505900.15	2217039.02
14	505901.93	2217036.92
15	506207.05	2216983.11
16	506229.73	2216976.41
17	506245.50	2216970.10
18	506249.41	2216971.80
19	506255.23	2216969.40
20	506255.82	2216965.45
21	506429.56	2216893.78
22	506432.37	2216892.28
23	506470.59	2216880.21
24	506451.46	2216862.59
25	506448.09	2216859.48
26	506442.53	2216854.39
27	506437.49	2216872.67
28	506425.86	2216883.88
29	506423.06	2216885.53
30	506308.04	2216929.53
31	506283.90	2216939.45
32	506239.26	2216958.65
33	506216.77	2216968.32
34	506178.51	2216976.97
35	505900.07	2217027.16
36	505898.18	2217025.70
37	505893.38	2217026.46
38	505891.33	2217028.74
39	505640.01	2217073.44
40	505437.39	2217107.18
41	505387.99	2217115.36
42	505373.38	2217116.47
43	505361.67	2217116.38
44	505351.17	2217114.24
45	505345.31	2217112.38
46	505336.39	2217108.20
47	505326.35	2217102.25

48	505292.01	2217073.90
49	505274.18	2217057.33
50	505265.30	2217067.47
51	505295.93	2217092.08
52	505317.53	2217109.92
53	505327.28	2217116.65
54	505337.32	2217120.93
55	505347.08	2217124.09
1	505360.94	2217126.71

Перечень координат характерных точек контура 4

Обозначение характерных точек	Координаты, м	
	X	Y
1	2	3
1	497279.51	2217180.89
2	497357.14	2217156.04
3	497434.63	2217131.24
4	497502.76	2217109.43
5	497575.05	2217086.29
6	497643.32	2217064.43
7	497711.50	2217042.61
8	497774.42	2217022.47
9	497834.09	2217003.36
10	497858.11	2216995.67
11	497894.77	2216983.20
12	497948.72	2216964.86
13	497997.81	2216948.15
14	498035.19	2216935.43
15	498042.04	2216932.93
16	498094.56	2216915.68
17	498264.71	2216843.09
18	498397.13	2216783.26
19	498396.94	2216786.88
20	498520.74	2216730.89
21	498536.27	2216726.12
22	498547.42	2216723.89
23	498559.04	2216722.03
24	498572.39	2216721.74
25	498607.13	2216724.08
26	498640.00	2216731.36
27	498714.42	2216751.95
28	498764.84	2216766.73
29	498821.94	2216784.66
30	498883.28	2216802.62
31	499001.25	2216837.01

32	499137.93	2216877.05
33	499274.98	2216916.83
34	499319.35	2216929.50
35	499333.29	2216931.92
36	499357.88	2216933.03
37	499385.04	2216931.69
38	499417.04	2216926.46
39	499469.04	2216914.48
40	499525.15	2216901.69
41	499609.93	2216882.63
42	499712.00	2216858.56
43	499786.41	2216841.39
44	499827.31	2216831.49
45	499828.28	2216831.24
46	499886.22	2216816.82
47	499887.20	2216816.60
48	499993.24	2216790.60
49	500033.89	2216779.06
50	500076.17	2216756.72
51	500128.90	2216725.90
52	500270.04	2216643.38
53	500338.31	2216603.46
54	500339.17	2216602.96
55	500380.17	2216578.86
56	500381.03	2216578.36
57	500428.08	2216550.92
58	500428.94	2216550.42
59	500429.80	2216549.88
60	500523.45	2216523.50
61	500524.42	2216523.22
62	500574.02	2216509.15
63	500574.98	2216508.87
64	500627.64	2216492.97
65	500827.11	2216438.37
66	500882.39	2216420.60
67	500874.41	2216411.56
68	500844.32	2216421.59
69	500824.51	2216428.20
70	500817.48	2216429.91
71	500729.99	2216451.24
72	500623.46	2216480.94
73	500425.43	2216537.70
74	500300.13	2216609.99
75	500196.33	2216672.03
76	500120.96	2216716.17
77	500066.74	2216748.32

78	500043.00	2216762.27
79	500026.46	2216769.71
80	500016.24	2216773.24
81	500004.90	2216777.33
82	499987.05	2216781.97
83	499907.82	2216801.49
84	499906.17	2216800.43
85	499903.40	2216800.80
86	499902.28	2216802.70
87	499712.95	2216844.82
88	499603.20	2216870.64
89	499522.46	2216890.26
90	499521.48	2216890.48
91	499465.65	2216903.33
92	499429.68	2216911.60
93	499408.31	2216915.60
94	499381.20	2216920.18
95	499361.59	2216921.00
96	499344.22	2216920.65
97	499333.31	2216919.59
98	499310.07	2216913.37
99	499294.77	2216908.91
100	499253.57	2216897.29
101	499151.27	2216868.88
102	499121.40	2216859.60
103	498981.36	2216818.05
104	498935.87	2216805.57
105	498891.03	2216792.58
106	498859.58	2216782.84
107	498813.56	2216768.99
108	498779.75	2216758.06
109	498726.87	2216742.35
110	498660.52	2216725.48
111	498613.43	2216715.04
112	498577.79	2216710.83
113	498535.51	2216714.75
114	498516.26	2216721.44
115	498467.43	2216742.92
116	498431.99	2216758.66
117	498326.81	2216806.78
118	498243.17	2216844.34
119	498192.93	2216866.88
120	498132.95	2216894.00
121	498106.31	2216906.21
122	498073.87	2216917.60
123	498074.26	2216920.40

124	498072.28	2216920.68
125	498071.87	2216917.97
126	498019.56	2216935.79
127	497993.95	2216944.16
128	497994.57	2216946.06
129	497992.66	2216946.68
130	497992.05	2216944.77
131	497927.93	2216967.21
132	497926.03	2216967.82
133	497901.91	2216975.40
134	497897.90	2216974.73
135	497895.26	2216975.87
136	497893.27	2216978.09
137	497867.80	2216986.22
138	497865.89	2216986.83
139	497802.66	2217007.20
140	497800.75	2217007.81
141	497740.86	2217026.80
142	497738.95	2217027.42
143	497683.30	2217045.49
144	497681.40	2217046.11
145	497615.63	2217067.22
146	497613.73	2217067.83
147	497554.03	2217086.96
148	497552.13	2217087.57
149	497493.14	2217106.39
150	497491.24	2217107.01
151	497428.41	2217126.96
152	497426.51	2217127.58
153	497365.60	2217147.00
154	497363.70	2217147.61
155	497297.58	2217166.64
156	497298.20	2217168.54
157	497296.30	2217169.15
158	497295.68	2217167.25
159	497283.03	2217168.97
160	497278.52	2217168.62
1	497279.51	2217180.89

Перечень координат характерных точек земельного участка 84:3У2(12936)

Система координат МСК 59

Обозначение характерных точек	Координаты, м	
	X	Y
1	2	3
1	501360.29	2216387.50

2	501355.18	2216397.13
3	501335.03	2216388.68
4	501296.56	2216374.74
5	501220.35	2216349.46
6	501173.07	2216333.50
7	501124.12	2216313.31
8	501107.33	2216307.56
9	501096.18	2216304.50
10	501073.29	2216299.46
11	501062.02	2216298.17
12	501051.69	2216302.16
13	501044.88	2216305.56
14	501027.75	2216318.36
15	501009.20	2216334.67
16	500985.02	2216358.27
17	500950.86	2216391.72
18	500940.30	2216398.64
19	500929.14	2216403.93
20	500919.52	2216406.98
21	500882.39	2216420.60
22	500874.41	2216411.56
23	500916.23	2216398.88
24	500925.62	2216395.94
25	500935.48	2216391.84
26	500945.46	2216385.50
27	500962.60	2216368.48
28	500987.84	2216343.36
29	501004.50	2216327.51
30	501022.11	2216311.78
31	501032.21	2216304.15
32	501042.19	2216296.99
33	501047.82	2216294.06
34	501054.28	2216291.36
35	501061.56	2216290.42
36	501068.01	2216290.66
37	501074.94	2216291.48
38	501098.65	2216296.52
39	501110.38	2216299.81
40	501127.64	2216305.56
41	501151.82	2216315.19
42	501176.71	2216325.63
43	501187.74	2216329.86
44	501225.30	2216342.30
45	501272.73	2216357.68
46	501338.22	2216379.75
1	501360.29	2216387.50

Перечень координат характерных точек земельного участка 84:3У3(119)

Система координат МСК 59

Обозначение характерных точек	Координаты, м	
	X	Y
1	2	3
1	497267.88	2217177.72
2	497254.53	2217171.90
3	497033.32	2217049.56
4	497028.19	2217046.92
5	496935.05	2216996.18
6	496882.46	2216967.07
7	496850.84	2216952.42
8	496819.42	2216943.63
9	496731.48	2216925.15
10	496513.68	2216875.47
11	496507.55	2216874.07
12	496474.44	2216863.69
13	496462.53	2216858.61
14	496466.75	2216848.67
15	496478.20	2216854.39
16	496510.17	2216864.41
17	496711.80	2216910.41
18	496753.54	2216922.18
19	496813.46	2216933.01
20	496857.93	2216946.44
21	496900.09	2216965.39
22	496941.30	2216987.85
23	497021.35	2217031.27
24	497248.67	2217156.87
25	497258.32	2217161.92
26	497268.89	2217166.15
27	497278.52	2217168.62
28	497279.51	2217180.89
1	497267.88	2217177.72

Перечень координат характерных точек земельного участка 2-3У1

Система координат МСК 59

Перечень координат характерных точек контура 1

Обозначение характерных точек	Координаты, м	
	X	Y
1	2	3
1	499499.25	2216912.02
2	499436.87	2216926.90
3	499383.75	2216939.55

4	499357.34	2216942.64
5	499329.52	2216937.02
6	499264.33	2216918.75
7	499249.43	2216915.66
8	499183.96	2216895.71
9	498991.48	2216837.82
10	498732.96	2216762.53
11	498654.27	2216740.04
12	498650.56	2216740.16
13	498603.03	2216726.16
14	498577.24	2216724.54
15	498547.03	2216727.40
16	498508.13	2216741.20
17	498469.69	2216757.09
18	498463.86	2216761.13
19	498414.44	2216787.66
20	498396.46	2216795.70
21	498396.94	2216786.88
22	498397.13	2216783.26
23	498264.71	2216843.09
24	498246.49	2216850.86
25	498242.12	2216840.04
26	498242.12	2216840.04
27	498266.87	2216829.04
28	498266.87	2216829.04
29	498361.58	2216785.99
30	498361.67	2216786.14
31	498489.47	2216727.86
32	498522.94	2216715.81
33	498535.51	2216714.75
34	498577.79	2216710.83
35	498613.43	2216715.04
36	498660.52	2216725.48
37	498726.87	2216742.35
38	498779.75	2216758.06
39	498780.13	2216756.55
40	498780.13	2216756.55
41	498802.51	2216762.97
42	498860.59	2216781.13
43	498871.64	2216784.25
44	498875.22	2216785.96
45	498906.79	2216793.69
46	498935.87	2216805.57
47	498981.36	2216818.05
48	499078.42	2216844.34
49	499088.04	2216846.89

50	499101.80	2216851.12
51	499127.49	2216859.66
52	499150.81	2216866.45
53	499154.10	2216867.50
54	499180.16	2216873.84
55	499191.86	2216877.04
56	499319.83	2216914.28
57	499338.10	2216917.87
58	499363.34	2216917.96
59	499383.06	2216917.28
60	499405.70	2216913.71
61	499409.41	2216912.99
62	499428.24	2216908.86
63	499434.63	2216907.69
64	499486.06	2216895.95
65	499898.28	2216797.55
66	499904.02	2216796.19
67	499944.16	2216786.60
68	499952.91	2216784.52
69	499958.92	2216783.11
70	499972.86	2216779.84
71	500018.83	2216765.00
72	500080.30	2216730.47
73	500111.30	2216712.01
74	500182.31	2216673.22
75	500284.46	2216613.40
76	500288.17	2216611.22
77	500296.46	2216606.45
78	500334.72	2216584.42
79	500370.79	2216563.08
80	500424.83	2216532.95
81	500473.64	2216518.48
82	500521.78	2216504.54
83	500864.82	2216409.09
84	500864.82	2216409.09
85	500870.83	2216407.51
86	500874.41	2216411.56
87	500882.39	2216420.60
88	500883.96	2216422.37
89	500875.60	2216424.57
90	500873.79	2216425.15
91	500872.83	2216425.44
92	500827.11	2216438.37
93	500627.64	2216492.97
94	500574.98	2216508.87
95	500574.02	2216509.15

96	500524.42	2216523.22
97	500523.45	2216523.50
98	500429.80	2216549.88
99	500428.94	2216550.42
100	500428.08	2216550.92
101	500381.03	2216578.36
102	500380.17	2216578.86
103	500370.00	2216584.84
104	500339.17	2216602.96
105	500338.90	2216603.12
106	500338.31	2216603.46
107	500270.04	2216643.38
108	500240.64	2216662.45
109	500239.78	2216662.97
110	500232.57	2216667.05
111	500191.95	2216691.07
112	500191.09	2216691.59
113	500144.06	2216721.40
114	500129.78	2216730.45
115	500124.99	2216733.48
116	500055.63	2216770.94
117	500032.41	2216783.32
118	500031.43	2216783.54
119	500010.33	2216788.95
120	499611.78	2216885.67
121	499606.87	2216886.62
1	499499.25	2216912.02
за исключением		
1	499492.71	2216911.24
2	499493.69	2216911.02
3	499493.91	2216912.00
4	499492.93	2216912.22
1	499492.71	2216911.24
за исключением		
1	499550.46	2216880.89
2	499551.44	2216880.66
3	499551.66	2216881.64
4	499550.68	2216881.86
1	499550.46	2216880.89
за исключением		
1	499520.94	2216904.02
2	499520.72	2216903.04
3	499521.70	2216902.82
4	499521.92	2216903.80
1	499520.94	2216904.02
за исключением		

1	499526.42	2216887.86
2	499527.40	2216887.68
3	499527.58	2216888.66
4	499526.60	2216888.64
1	499526.42	2216887.86
за исключением		
1	499521.26	2216889.50
2	499522.24	2216889.28
3	499522.46	2216890.26
4	499521.48	2216890.48
1	499521.26	2216889.50

Перечень координат характерных точек контура 2

Обозначение характерных точек	Координаты, м	
	X	Y
1	2	3
1	502328.20	2216561.82
2	502327.82	2216564.65
3	502423.86	2216589.25
4	502423.86	2216589.25
5	502457.47	2216597.86
6	502457.47	2216597.86
7	502505.32	2216610.11
8	502620.67	2216639.65
9	502624.73	2216640.69
10	502627.63	2216641.43
11	502627.63	2216641.43
12	502627.63	2216641.43
13	502633.17	2216642.06
14	502645.51	2216643.78
15	502660.59	2216645.89
16	502677.45	2216648.24
17	502679.37	2216648.49
18	502689.35	2216649.78
19	502715.05	2216653.11
20	502739.40	2216656.27
21	502739.40	2216656.26
22	502749.41	2216657.56
23	502766.36	2216659.76
24	502778.25	2216661.30
25	502783.77	2216662.01
26	502801.62	2216664.33
27	502811.62	2216665.62
28	502835.88	2216668.76
29	502860.15	2216671.91

30	502870.07	2216673.19
31	502945.31	2216682.94
32	503028.04	2216694.22
33	503042.71	2216696.22
34	503185.77	2216715.73
35	503198.96	2216717.53
36	503216.98	2216719.99
37	503216.98	2216719.99
38	503343.22	2216737.20
39	503437.60	2216750.07
40	503488.18	2216757.00
41	503500.39	2216758.55
42	503643.55	2216776.76
43	503658.12	2216778.51
44	503705.93	2216784.26
45	503749.18	2216789.99
46	503788.14	2216795.14
47	503816.74	2216798.93
48	503824.49	2216799.96
49	503853.90	2216803.85
50	503853.64	2216805.56
51	503855.62	2216805.86
52	503855.92	2216803.88
53	503855.89	2216804.11
54	503874.69	2216806.60
55	503949.95	2216816.56
56	503975.36	2216819.93
57	504001.28	2216823.36
58	504019.92	2216825.83
59	504133.99	2216840.93
60	504199.82	2216849.65
61	504292.61	2216861.93
62	504451.24	2216882.93
63	504609.87	2216903.93
64	504610.41	2216900.13
65	504609.87	2216903.93
66	504646.62	2216908.80
67	504655.56	2216909.98
68	504691.97	2216914.80
69	504721.19	2216918.67
70	504745.53	2216921.28
71	504754.43	2216922.23
72	504759.80	2216922.81
73	504768.75	2216924.04
74	504789.40	2216926.88
75	504864.27	2216937.16

76	504873.06	2216938.37
77	504891.26	2216940.87
78	504927.67	2216945.87
79	504936.58	2216947.10
80	504975.98	2216952.51
81	505015.38	2216957.92
82	505024.29	2216959.14
83	505065.50	2216964.81
84	505074.41	2216966.03
85	505110.65	2216971.01
86	505125.29	2216973.02
87	505132.35	2216973.99
88	505147.54	2216976.08
89	505147.54	2216976.08
90	505150.48	2216975.54
91	505150.49	2216975.54
92	505169.94	2216979.77
93	505171.64	2216980.42
94	505173.59	2216981.16
95	505174.37	2216981.46
96	505175.49	2216981.88
97	505193.43	2216988.64
98	505193.43	2216988.64
99	505199.12	2216993.17
100	505209.36	2217001.33
101	505211.47	2217003.01
102	505216.01	2217006.61
103	505217.64	2217007.91
104	505218.86	2217008.88
105	505257.98	2217040.03
106	505272.75	2217051.79
107	505272.75	2217051.79
108	505270.71	2217054.38
109	505261.58	2217064.38
110	505258.64	2217067.24
111	505245.90	2217055.46
112	505193.95	2217011.33
113	505193.95	2217011.33
114	505191.91	2217005.35
115	505190.78	2217002.12
116	505185.21	2216999.58
117	505177.19	2216995.96
118	505161.77	2216991.00
119	505145.25	2216986.60
120	505114.72	2216982.40
121	505012.17	2216968.27

122	505012.27	2216967.58
123	504860.01	2216946.67
124	504758.18	2216932.68
125	504719.88	2216928.59
126	504706.34	2216926.80
127	504550.63	2216906.18
128	504393.21	2216885.34
129	504234.02	2216864.26
130	504199.04	2216859.64
131	504124.57	2216849.77
132	504072.99	2216842.95
133	504020.22	2216835.96
134	504000.48	2216833.35
135	503950.22	2216826.69
136	503910.07	2216821.38
137	503910.05	2216821.47
138	503873.40	2216816.77
139	503856.39	2216814.59
140	503850.75	2216813.86
141	503823.32	2216810.34
142	503642.70	2216787.16
143	503646.16	2216791.48
144	503629.93	2216789.59
145	503619.29	2216788.35
146	503553.19	2216780.66
147	503537.14	2216778.79
148	503509.95	2216775.63
149	503500.30	2216774.38
150	503474.24	2216770.96
151	503448.16	2216767.53
152	503440.23	2216766.49
153	503414.16	2216763.08
154	503388.09	2216759.64
155	503366.56	2216756.82
156	503345.10	2216754.01
157	503336.08	2216752.83
158	503311.20	2216749.57
159	503289.28	2216746.70
160	503262.76	2216743.23
161	503224.66	2216738.20
162	503216.72	2216737.15
163	503187.72	2216733.32
164	503178.65	2216732.44
165	503132.15	2216727.90
166	503124.23	2216727.13
167	503094.45	2216724.22

168	503042.85	2216714.83
169	503039.76	2216714.27
170	503017.93	2216710.28
171	502981.26	2216703.61
172	502948.17	2216697.57
173	502939.15	2216699.55
174	502863.97	2216688.70
175	502845.49	2216686.63
176	502804.41	2216682.05
177	502804.33	2216682.04
178	502780.45	2216679.38
179	502780.47	2216676.42
180	502751.34	2216673.34
181	502751.26	2216676.13
182	502692.73	2216669.60
183	502682.81	2216668.18
184	502664.46	2216665.30
185	502660.57	2216664.60
186	502600.29	2216650.10
187	502580.93	2216645.44
188	502538.49	2216636.16
189	502525.92	2216639.96
190	502508.35	2216635.56
191	502497.84	2216625.00
192	502486.55	2216621.17
193	502476.10	2216618.72
194	502379.32	2216594.47
195	502350.25	2216586.83
196	502096.21	2216516.91
197	502054.28	2216504.98
198	502034.90	2216499.79
199	502017.28	2216495.60
200	501992.90	2216492.27
201	501977.56	2216491.50
202	501961.76	2216492.08
203	501946.80	2216492.93
204	501914.85	2216496.22
205	501867.28	2216500.75
206	501856.66	2216502.07
207	501829.43	2216506.12
208	501827.81	2216486.19
209	501851.13	2216484.78
210	501865.27	2216482.86
211	501887.81	2216480.57
212	501901.15	2216479.33
213	501913.41	2216478.28

214	501924.66	2216477.43
215	501934.92	2216476.82
216	501978.95	2216476.68
217	502015.10	2216478.89
218	502060.74	2216491.63
219	502075.44	2216494.67
220	502084.96	2216497.17
221	502089.62	2216498.55
222	502311.64	2216557.43
1	502328.20	2216561.82

Перечень координат характерных точек контура 3

Обозначение характерных точек	Координаты, м	
	X	Y
1	2	3
1	506435.63	2216848.03
2	506442.53	2216854.39
3	506444.78	2216856.45
4	506483.73	2216892.31
5	506483.73	2216892.31
6	506471.30	2216881.01
7	506449.03	2216888.79
8	506419.22	2216901.18
9	506388.16	2216914.12
10	506287.16	2216956.14
11	506255.23	2216969.40
12	506249.41	2216971.80
13	506236.41	2216977.26
14	506236.41	2216977.26
15	506223.00	2216982.99
16	506221.13	2216983.79
17	506201.76	2216987.20
18	506201.74	2216987.20
19	506189.00	2216989.44
20	506168.01	2216993.14
21	506144.16	2216997.34
22	506082.39	2217008.48
23	506064.74	2217011.61
24	505975.74	2217027.41
25	505915.80	2217038.04
26	505874.57	2217044.89
27	505792.38	2217058.55
28	505684.29	2217079.58
29	505684.29	2217079.58
30	505684.28	2217079.57

31	505636.83	2217085.24
32	505634.12	2217085.25
33	505631.77	2217086.22
34	505628.00	2217088.60
35	505613.97	2217090.94
36	505596.26	2217094.42
37	505520.87	2217108.04
38	505523.00	2217104.45
39	505507.25	2217107.26
40	505471.72	2217112.16
41	505467.51	2217112.74
42	505447.79	2217115.45
43	505436.95	2217116.94
44	505435.52	2217119.05
45	505435.52	2217119.05
46	505435.38	2217119.26
47	505430.27	2217126.79
48	505428.02	2217130.11
49	505412.99	2217130.96
50	505398.57	2217131.02
51	505374.85	2217131.12
52	505336.96	2217127.21
53	505287.04	2217092.57
54	505287.03	2217092.56
55	505287.03	2217092.56
56	505277.23	2217084.41
57	505262.99	2217071.26
58	505265.30	2217067.47
59	505274.18	2217057.33
60	505277.16	2217055.27
61	505279.01	2217056.74
62	505301.49	2217073.26
63	505336.69	2217099.45
64	505370.54	2217107.28
65	505417.61	2217105.05
66	505449.32	2217099.97
67	505502.75	2217094.42
68	505502.75	2217094.42
69	505574.41	2217083.91
70	505633.45	2217073.01
71	505633.42	2217068.67
72	505633.42	2217068.67
73	505671.14	2217059.77
74	505757.87	2217044.64
75	505834.09	2217031.32
76	505860.59	2217026.70

77	505864.29	2217026.05
78	505875.06	2217024.17
79	506003.89	2217005.96
80	506024.57	2217003.04
81	506125.67	2216985.47
82	506193.76	2216972.28
83	506216.77	2216968.32
84	506239.26	2216958.65
85	506283.90	2216939.45
86	506308.04	2216929.53
87	506308.04	2216929.53
88	506345.04	2216914.34
89	506362.13	2216907.32
90	506364.17	2216906.48
91	506367.55	2216905.10
92	506368.04	2216904.89
93	506383.33	2216898.62
94	506384.48	2216898.15
95	506388.31	2216896.58
96	506406.47	2216889.12
97	506426.93	2216880.72
98	506433.75	2216868.73
99	506433.75	2216868.73
100	506433.75	2216868.73
101	506435.31	2216851.59
1	506435.63	2216848.03

Перечень координат характерных точек контура 4

Обозначение характерных точек	Координаты, м	
	X	Y
1	2	3
1	498015.52	2216649.65
2	497999.78	2216649.08
3	497993.84	2216648.03
4	497989.07	2216646.46
5	497989.07	2216646.46
6	497986.05	2216639.45
7	497967.34	2216627.28
8	497954.26	2216611.95
9	497942.98	2216591.20
10	497884.55	2216437.21
11	497881.81	2216426.82
12	497882.28	2216406.65
13	497878.87	2216406.00
14	497878.83	2216404.09

15	497881.07	2216379.31
16	497879.19	2216365.40
17	497863.75	2216359.77
18	497850.63	2216348.05
19	497849.41	2216342.08
20	497849.77	2216334.97
21	497857.23	2216311.90
22	497884.40	2216320.31
23	497889.24	2216322.22
24	497890.61	2216322.79
25	497900.44	2216325.74
26	497899.41	2216341.35
27	497896.84	2216404.26
28	497897.36	2216424.52
29	497898.55	2216428.35
30	497904.25	2216443.86
31	497954.40	2216576.58
32	497961.79	2216593.77
33	497974.21	2216610.20
34	497990.88	2216623.96
35	498004.59	2216629.11
36	498100.55	2216627.31
37	498100.55	2216627.31
38	498100.55	2216627.31
39	498102.38	2216649.22
40	498029.97	2216649.37
1	498015.52	2216649.65

Перечень координат характерных точек контура 5

Обозначение характерных точек	Координаты, м	
	X	Y
1	2	3
1	501587.20	2216515.91
2	501589.94	2216507.23
3	501521.18	2216506.67
4	501494.19	2216487.87
5	501461.26	2216464.62
6	501407.48	2216435.01
7	501407.48	2216435.01
8	501392.14	2216423.30
9	501361.63	2216406.48
10	501361.63	2216406.48
11	501352.22	2216402.89
12	501355.18	2216397.13
13	501360.29	2216387.50

14	501361.38	2216385.40
15	501376.42	2216390.72
16	501376.43	2216390.72
17	501444.83	2216434.84
18	501489.29	2216465.82
19	501508.94	2216479.52
20	501523.30	2216488.51
21	501530.30	2216491.22
22	501616.21	2216489.90
23	501697.11	2216491.59
24	501710.55	2216493.28
25	501821.82	2216486.55
26	501823.39	2216507.01
27	501813.97	2216508.41
28	501753.66	2216511.68
1	501587.20	2216515.91

Перечень координат характерных точек земельного участка 2-3У2
Система координат МСК 59

Обозначение характерных точек	Координаты, м	
	X	Y
1	2	3
1	503509.95	2216775.63
2	503537.14	2216778.79
3	503553.19	2216780.66
4	503619.29	2216788.35
5	503629.93	2216789.59
6	503646.16	2216791.48
7	503642.70	2216787.16
8	503642.70	2216787.16
9	503686.90	2216842.38
10	503720.47	2216885.76
11	503748.95	2216922.55
12	503765.72	2216995.83
13	503768.21	2217022.75
14	503779.95	2217047.69
15	503795.86	2217052.57
16	503831.62	2217063.53
17	503832.26	2217079.48
18	503833.92	2217120.50
19	503768.36	2217130.98
20	503653.28	2217198.45
21	503486.62	2217194.48
22	503446.94	2217150.17
23	503358.32	2217157.44

24	503326.56	2217111.80
25	503286.88	2217115.77
26	503266.75	2217184.65
27	503232.22	2217186.66
28	503243.23	2217126.37
29	503160.52	2217116.34
30	503143.36	2217154.14
31	503125.50	2217148.85
32	503135.25	2217113.52
33	503044.49	2217076.10
34	503014.54	2217074.22
35	503027.93	2216991.05
36	502968.68	2216974.09
37	502952.30	2216977.83
38	502932.64	2216997.47
39	502899.00	2216991.20
40	502906.44	2216976.89
41	502904.98	2216960.35
42	502895.21	2216953.03
43	502859.64	2216956.30
44	502822.20	2216999.36
45	502788.51	2216989.06
46	502778.21	2216934.77
47	502870.95	2216888.99
48	502915.79	2216973.14
49	502942.30	2216958.29
50	502939.95	2216940.04
51	503040.46	2216913.29
52	503054.92	2216874.98
53	503059.32	2216877.06
54	503110.61	2216884.66
55	503131.93	2216885.47
56	503141.09	2216886.47
57	503147.02	2216887.12
58	503149.29	2216887.65
59	503163.96	2216891.05
60	503172.43	2216896.00
61	503174.91	2216901.58
62	503181.52	2216921.01
63	503183.24	2216929.30
64	503186.07	2216942.91
65	503192.48	2216960.05
66	503197.85	2216970.60
67	503205.50	2216977.82
68	503213.16	2216982.54
69	503219.62	2216986.52

70	503226.99	2216991.05
71	503244.76	2216997.04
72	503258.57	2217001.06
73	503272.44	2217005.09
74	503282.60	2217006.70
75	503293.31	2217008.40
76	503306.53	2217009.27
77	503318.30	2217010.06
78	503330.46	2217011.78
79	503354.36	2217015.18
80	503379.26	2217018.73
81	503439.38	2217025.13
82	503460.45	2217029.27
83	503514.13	2217032.13
84	503518.50	2217032.36
85	503539.59	2217033.87
86	503578.82	2217033.40
87	503615.40	2217034.01
88	503625.31	2217034.22
89	503641.22	2217034.01
90	503664.36	2217026.99
91	503674.89	2217022.23
92	503677.37	2217018.72
93	503677.57	2217011.69
94	503677.99	2217000.33
95	503678.16	2216990.61
96	503678.39	2216977.19
97	503675.50	2216964.59
98	503668.47	2216936.89
99	503654.83	2216909.21
100	503646.15	2216894.12
101	503615.36	2216856.52
102	503603.37	2216844.95
103	503594.12	2216837.00
104	503571.14	2216817.27
105	503562.67	2216810.24
106	503552.01	2216803.48
107	503526.52	2216787.31
108	503516.25	2216780.07
1	503509.95	2216775.63
за исключением		
1	503626.18	2217075.69
2	503626.96	2217112.27
3	503627.23	2217122.81
4	503605.42	2217119.20
5	503605.47	2217115.03

6	503605.66	2217071.11
1	503626.18	2217075.69

Перечень координат характерных точек земельного участка 2-ЗУ3
Система координат МСК 59

Обозначение характерных точек	Координаты, м	
	X	Y
1	2	3
1	502804.42	2216682.05
2	502828.40	2216684.73
3	502863.65	2216711.59
4	502863.44	2216729.09
5	502863.49	2216738.47
6	502860.06	2216738.74
7	502860.05	2216751.53
8	502861.36	2216753.35
9	502864.74	2216795.33
10	502865.31	2216798.71
11	502865.47	2216806.17
12	502866.05	2216819.69
13	502867.15	2216831.71
14	502849.52	2216815.57
15	502845.56	2216727.94
16	502841.37	2216711.17
1	502804.42	2216682.05

Перечень координат характерных точек земельного участка 2-ЗУ4
Система координат МСК 59

Обозначение характерных точек	Координаты, м	
	X	Y
1	2	3
1	502350.26	2216586.83
2	502371.18	2216592.33
3	502419.22	2216660.39
4	502428.79	2216691.35
5	502422.79	2216719.24
6	502458.95	2216729.48
7	502461.03	2216719.50
8	502474.96	2216710.18
9	502494.50	2216663.26
10	502540.79	2216650.73
11	502570.31	2216652.86
12	502580.93	2216645.44
13	502600.29	2216650.10
14	502660.57	2216664.60

15	502664.46	2216665.30
16	502682.81	2216668.18
17	502682.82	2216668.18
18	502679.36	2216678.54
19	502674.35	2216694.70
20	502661.60	2216736.67
21	502656.68	2216749.93
22	502655.66	2216791.73
23	502662.01	2216845.56
24	502647.95	2216848.00
25	502640.41	2216794.28
26	502640.23	2216754.89
27	502657.58	2216693.74
28	502662.89	2216671.85
29	502663.27	2216670.26
30	502643.28	2216666.06
31	502595.54	2216658.81
32	502588.56	2216671.61
33	502580.63	2216708.66
34	502584.53	2216765.98
35	502578.72	2216766.61
36	502577.56	2216765.73
37	502576.89	2216760.83
38	502570.58	2216761.46
39	502568.21	2216736.48
40	502567.11	2216711.95
41	502566.86	2216699.74
42	502566.58	2216691.31
43	502566.30	2216682.84
44	502565.89	2216662.71
45	502541.44	2216662.30
46	502502.67	2216671.27
47	502486.43	2216711.71
48	502508.24	2216708.20
49	502510.16	2216720.98
50	502483.99	2216725.05
51	502475.32	2216726.18
52	502469.05	2216726.99
53	502459.06	2216739.61
54	502456.53	2216752.65
55	502447.83	2216761.14
56	502404.94	2216781.16
57	502399.04	2216768.78
58	502439.76	2216750.31
59	502445.30	2216741.62
60	502444.70	2216739.06

61	502441.85	2216738.12
62	502416.83	2216731.83
63	502410.03	2216729.07
64	502407.27	2216721.22
65	502410.42	2216707.90
66	502408.62	2216668.65
67	502387.35	2216646.25
68	502367.87	2216619.95
69	502356.94	2216605.18
1	502350.26	2216586.83

Перечень координат характерных точек земельного участка 2-3У5
Система координат МСК 59

Обозначение характерных точек	Координаты, м	
	X	Y
1	2	3
1	501361.63	2216406.48
2	501361.63	2216406.48
3	501392.14	2216423.30
4	501402.72	2216431.38
5	501368.84	2216448.34
6	501349.94	2216457.80
7	501315.36	2216475.11
8	501235.42	2216515.13
9	501217.52	2216524.09
10	500332.66	2216967.03
11	500280.04	2216695.06
12	500272.43	2216655.71
13	500272.25	2216654.77
14	500270.04	2216643.38
15	500315.26	2216616.94
16	500338.31	2216603.46
17	500338.81	2216604.32
18	500339.67	2216603.82
19	500339.17	2216602.96
20	500374.48	2216582.20
21	500380.17	2216578.86
22	500380.17	2216578.86
23	500380.67	2216579.72
24	500381.53	2216579.22
25	500381.03	2216578.36
26	500428.08	2216550.92
27	500428.58	2216551.78
28	500429.44	2216551.28
29	500428.94	2216550.42

30	500428.94	2216550.42
31	500429.32	2216550.18
32	500429.80	2216549.88
33	500507.75	2216527.92
34	500523.45	2216523.50
35	500523.73	2216524.46
36	500524.69	2216524.19
37	500524.42	2216523.22
38	500528.56	2216522.05
39	500574.02	2216509.15
40	500574.30	2216510.11
41	500575.26	2216509.83
42	500574.98	2216508.87
43	500627.64	2216492.97
44	500770.09	2216453.98
45	500827.11	2216438.37
46	500872.83	2216425.44
47	500873.79	2216425.15
48	500875.60	2216424.57
49	500883.95	2216422.37
50	500888.59	2216427.62
51	500882.81	2216437.00
52	500854.20	2216459.35
53	500826.19	2216476.53
54	500816.36	2216484.82
55	500802.50	2216498.15
56	500780.65	2216522.07
57	500762.19	2216553.11
58	500764.49	2216556.48
59	500768.46	2216559.76
60	500821.19	2216575.54
61	500841.25	2216579.28
62	500848.65	2216579.41
63	500855.21	2216575.20
64	500872.60	2216559.64
65	500885.60	2216553.09
66	500932.34	2216533.45
67	500973.52	2216520.36
68	500993.37	2216515.48
69	501000.19	2216513.81
70	501012.36	2216509.14
71	501017.51	2216503.99
72	501019.95	2216500.12
73	501021.20	2216493.75
74	501020.31	2216484.41
75	501012.53	2216454.28

76	501012.83	2216433.39
77	501015.56	2216423.81
78	501024.26	2216418.58
79	501040.35	2216410.67
80	501051.42	2216410.29
81	501067.06	2216416.27
82	501114.71	2216440.49
83	501148.02	2216452.19
84	501162.54	2216458.38
85	501167.24	2216461.02
86	501188.41	2216475.74
87	501194.28	2216479.13
88	501200.26	2216482.57
89	501206.64	2216485.83
90	501209.59	2216486.39
91	501213.40	2216486.13
92	501221.78	2216484.79
93	501243.80	2216479.07
94	501286.75	2216467.90
95	501294.35	2216465.46
96	501311.36	2216456.95
97	501316.45	2216454.64
98	501329.73	2216448.61
99	501332.58	2216447.61
100	501346.45	2216442.72
101	501354.51	2216438.23
102	501356.98	2216434.51
103	501358.53	2216430.02
104	501359.77	2216424.76
105	501360.70	2216413.14
1	501361.63	2216406.48
за исключением		
1	500289.91	2216632.09
2	500290.43	2216632.95
3	500289.57	2216633.47
4	500289.05	2216632.61
1	500289.91	2216632.09
за исключением		
1	500873.79	2216425.15
2	500874.07	2216426.11
3	500873.11	2216426.40
4	500872.83	2216425.44
1	500873.79	2216425.15
за исключением		
1	500472.05	2216538.08
2	500472.33	2216539.04

3	500471.37	2216539.32
4	500471.09	2216538.36
1	500472.05	2216538.08
за исключением		
1	500835.13	2216436.57
2	500835.41	2216437.53
3	500834.45	2216437.81
4	500834.17	2216436.85
1	500835.13	2216436.57
за исключением		
1	500628.56	2216493.56
2	500628.83	2216494.53
3	500627.86	2216494.80
4	500627.59	2216493.83
1	500628.56	2216493.56
за исключением		
1	501024.54	2216446.04
2	501024.41	2216447.03
3	501023.36	2216446.94
4	501023.55	2216445.92
1	501024.54	2216446.04
за исключением		
1	500681.14	2216478.74
2	500681.41	2216479.71
3	500680.44	2216479.98
4	500680.17	2216479.01
1	500681.14	2216478.74
за исключением		
1	500783.60	2216450.61
2	500783.86	2216451.57
3	500782.90	2216451.83
4	500782.64	2216450.87
1	500783.60	2216450.61
за исключением		
1	500735.27	2216463.56
2	500735.54	2216464.53
3	500734.57	2216464.80
4	500734.30	2216463.83
1	500735.27	2216463.56
за исключением		
1	501084.94	2216453.55
2	501084.81	2216454.54
3	501083.82	2216454.42
4	501083.95	2216453.42
1	501084.94	2216453.55
за исключением		

1	501142.03	2216460.91
2	501141.90	2216461.91
3	501140.91	2216461.78
4	501141.03	2216460.79
1	501142.03	2216460.91
за исключением		
1	500882.40	2216420.61
2	500882.39	2216420.60
3	500882.39	2216420.60
4	500882.39	2216420.60
1	500882.40	2216420.61

Перечень координат характерных точек земельного участка 2-ЗУ6
Система координат МСК 59

Обозначение характерных точек	Координаты, м	
	X	Y
1	2	3
1	500874.41	2216411.56
2	500874.41	2216411.56
3	500870.83	2216407.51
4	500864.82	2216409.09
5	500864.82	2216409.09
6	500521.78	2216504.54
7	500473.64	2216518.48
8	500424.83	2216532.95
9	500370.79	2216563.08
10	500334.72	2216584.42
11	500296.46	2216606.45
12	500296.46	2216606.45
13	500277.26	2216587.92
14	500268.25	2216571.10
15	500240.58	2216519.42
16	500231.00	2216501.53
17	500222.30	2216485.28
18	500213.59	2216469.01
19	500204.92	2216452.82
20	500196.27	2216436.67
21	500187.74	2216420.72
22	500180.25	2216406.73
23	500700.55	2216264.00
24	500803.20	2216235.83
25	500808.70	2216238.39
26	500821.47	2216236.98
27	500834.82	2216235.50
28	500841.36	2216229.33

29	500864.08	2216219.00
30	500877.81	2216217.81
31	500885.35	2216219.07
32	500888.55	2216223.18
33	500891.30	2216232.74
34	500894.55	2216243.90
35	500900.49	2216266.60
36	500901.68	2216285.69
37	500900.21	2216296.54
38	500897.55	2216301.83
39	500890.90	2216303.24
40	500878.27	2216303.38
41	500873.24	2216302.26
42	500866.91	2216300.96
43	500858.12	2216304.18
44	500855.68	2216306.74
45	500845.86	2216316.97
46	500857.52	2216366.24
47	500861.70	2216384.64
48	500870.65	2216407.30
49	500874.41	2216411.56
1	500874.41	2216411.56
за исключением		
1	500834.47	2216412.42
2	500834.50	2216413.42
3	500833.50	2216413.45
4	500833.47	2216412.45
1	500834.47	2216412.42
за исключением		
1	500832.54	2216290.66
2	500832.55	2216291.66
3	500831.55	2216291.67
4	500831.54	2216290.67
1	500832.54	2216290.66
за исключением		
1	500833.68	2216350.47
2	500833.70	2216351.47
3	500832.70	2216351.49
4	500832.68	2216350.49
1	500833.68	2216350.47

Перечень координат характерных точек земельного участка 2-3У7
Система координат МСК 59

Обозначение характерных точек	Координаты, м	
	X	Y

1	2	3
1	500189.41	2217038.74
2	500138.94	2216777.82
3	500131.45	2216739.09
4	500131.17	2216737.65
5	500129.78	2216730.45
6	500144.06	2216721.40
7	500191.09	2216691.59
8	500191.95	2216691.07
9	500232.57	2216667.05
10	500239.78	2216662.97
11	500240.64	2216662.45
12	500270.04	2216643.38
13	500270.04	2216643.38
14	500272.25	2216654.77
15	500272.43	2216655.71
16	500280.04	2216695.06
17	500332.66	2216967.03
1	500189.41	2217038.74

Перечень координат характерных точек земельного участка 2-3У8
Система координат МСК 59

Обозначение характерных точек	Координаты, м	
	X	Y
1	2	3
1	500129.78	2216730.45
2	500131.17	2216737.65
3	500131.45	2216739.09
4	500138.94	2216777.82
5	500189.41	2217038.74
6	500105.95	2217080.52
7	499664.21	2217156.68
8	499620.78	2216932.12
9	499613.43	2216894.16
10	499611.78	2216885.67
11	499611.78	2216885.67
12	499611.78	2216885.67
13	499776.17	2216845.78
14	499776.18	2216845.80
15	499777.15	2216845.55
16	499777.15	2216845.54
17	499992.63	2216793.25
18	499992.68	2216793.46
19	499993.66	2216793.24
20	499993.61	2216793.01

21	500010.33	2216788.95
22	500031.43	2216783.54
23	500031.65	2216784.52
24	500032.63	2216784.30
25	500032.41	2216783.32
26	500055.63	2216770.94
27	500124.99	2216733.48
28	500129.78	2216730.45
1	500129.78	2216730.45

Перечень координат характерных точек земельного участка 2-ЗУ9

Система координат МСК 59

Обозначение характерных точек	Координаты, м	
	X	Y
1	2	3
1	497855.63	2216316.84
2	497854.40	2216320.65
3	497754.72	2216285.07
4	497681.37	2216274.79
5	497676.15	2216268.53
6	497681.52	2216268.78
7	497683.40	2216271.03
8	497749.50	2216280.30
9	497761.81	2216283.35
1	497855.63	2216316.84

Перечень координат характерных точек земельного участка ЗУ1

Система координат МСК 59

Перечень координат характерных точек контура 1

Обозначение характерных точек	Координаты, м	
	X	Y
1	2	3
1	501529.07	2216517.38
2	501515.34	2216514.18
3	501513.31	2216512.19
4	501501.37	2216500.71
5	501492.48	2216492.13
6	501479.64	2216483.83
7	501407.48	2216435.01
8	501392.14	2216423.30
9	501361.63	2216406.48
10	501361.63	2216406.48
11	501352.22	2216402.89
12	501355.18	2216397.13
13	501360.29	2216387.50

14	501361.38	2216385.40
15	501376.42	2216390.72
16	501376.43	2216390.72
17	501444.83	2216434.84
18	501489.29	2216465.82
19	501508.94	2216479.52
20	501523.30	2216488.51
21	501530.30	2216491.22
22	501616.21	2216489.90
23	501697.11	2216491.59
24	501710.55	2216493.28
25	501821.82	2216486.55
26	501823.39	2216507.01
27	501813.97	2216508.41
28	501753.66	2216511.68
1	501529.07	2216517.38

Перечень координат характерных точек контура 2

Обозначение характерных точек	Координаты, м	
	X	Y
1	2	3
1	499357.34	2216942.64
2	499329.52	2216937.02
3	499264.33	2216918.75
4	499249.43	2216915.66
5	499183.96	2216895.71
6	498991.48	2216837.82
7	498732.96	2216762.53
8	498684.47	2216750.02
9	498671.96	2216746.46
10	498603.03	2216726.16
11	498577.24	2216724.54
12	498547.03	2216727.40
13	498508.13	2216741.20
14	498469.69	2216757.09
15	498463.86	2216761.13
16	498414.44	2216787.66
17	498250.55	2216860.90
18	498242.12	2216840.04
19	498242.12	2216840.04
20	498266.87	2216829.04
21	498266.87	2216829.04
22	498487.73	2216728.65
23	498503.67	2216719.96
24	498540.95	2216706.14

25	498586.24	2216703.13
26	498637.98	2216707.83
27	498650.50	2216711.33
28	498689.75	2216729.42
29	498744.52	2216745.86
30	498758.92	2216750.17
31	498780.13	2216756.55
32	498802.51	2216762.97
33	498860.59	2216781.13
34	498871.64	2216784.25
35	498875.22	2216785.96
36	498906.79	2216793.69
37	498935.87	2216805.57
38	498981.36	2216818.05
39	499078.42	2216844.34
40	499088.04	2216846.89
41	499101.80	2216851.12
42	499127.49	2216859.66
43	499150.81	2216866.45
44	499154.10	2216867.50
45	499180.16	2216873.84
46	499191.86	2216877.04
47	499319.83	2216914.28
48	499338.10	2216917.87
49	499363.34	2216917.96
50	499383.06	2216917.28
51	499405.70	2216913.71
52	499409.41	2216912.99
53	499428.24	2216908.86
54	499434.63	2216907.69
55	499486.06	2216895.95
56	499898.28	2216797.55
57	499904.02	2216796.19
58	499944.16	2216786.60
59	499952.91	2216784.52
60	499958.92	2216783.11
61	499972.86	2216779.84
62	500018.83	2216765.00
63	500080.30	2216730.47
64	500111.30	2216712.01
65	500182.31	2216673.22
66	500284.46	2216613.40
67	500288.17	2216611.22
68	500296.46	2216606.45
69	500334.72	2216584.42
70	500370.79	2216563.08

71	500424.83	2216532.95
72	500473.64	2216518.48
73	500521.78	2216504.54
74	500864.82	2216409.09
75	500864.82	2216409.09
76	500870.83	2216407.51
77	500874.41	2216411.56
78	500882.39	2216420.60
79	500883.96	2216422.37
80	500875.60	2216424.57
81	500873.79	2216425.15
82	500872.83	2216425.44
83	500827.11	2216438.37
84	500627.64	2216492.97
85	500574.98	2216508.87
86	500574.02	2216509.15
87	500524.42	2216523.22
88	500523.45	2216523.50
89	500429.80	2216549.88
90	500428.94	2216550.42
91	500428.08	2216550.92
92	500381.03	2216578.36
93	500380.17	2216578.86
94	500370.00	2216584.84
95	500339.17	2216602.96
96	500338.90	2216603.12
97	500338.31	2216603.46
98	500270.04	2216643.38
99	500240.64	2216662.45
100	500239.78	2216662.97
101	500232.57	2216667.05
102	500191.95	2216691.07
103	500191.09	2216691.59
104	500144.06	2216721.40
105	500129.78	2216730.45
106	500124.99	2216733.48
107	500055.63	2216770.94
108	500032.41	2216783.32
109	500031.43	2216783.54
110	500010.33	2216788.95
111	499611.78	2216885.67
112	499606.87	2216886.62
113	499499.25	2216912.02
114	499436.87	2216926.90
115	499383.75	2216939.55
1	499357.34	2216942.64

Перечень координат характерных точек контура 3

Обозначение характерных точек	Координаты, м	
	X	Y
1	2	3
1	505150.49	2216975.54
2	505169.94	2216979.77
3	505171.64	2216980.42
4	505173.59	2216981.16
5	505174.37	2216981.46
6	505175.49	2216981.88
7	505193.43	2216988.64
8	505193.43	2216988.64
9	505199.12	2216993.17
10	505209.36	2217001.33
11	505211.47	2217003.01
12	505216.01	2217006.61
13	505217.64	2217007.91
14	505218.86	2217008.88
15	505257.98	2217040.03
16	505272.75	2217051.79
17	505272.75	2217051.79
18	505270.71	2217054.38
19	505261.58	2217064.38
20	505258.64	2217067.24
21	505245.90	2217055.46
22	505193.95	2217011.33
23	505172.15	2216999.08
24	505146.11	2216993.04
25	505011.71	2216971.46
26	504893.30	2216955.84
27	504883.26	2216954.37
28	504877.05	2216953.55
29	504872.03	2216952.88
30	504859.34	2216951.20
31	504834.99	2216948.14
32	504739.94	2216935.60
33	504729.45	2216933.91
34	504718.55	2216932.46
35	504705.77	2216930.78
36	504563.10	2216912.05
37	504550.03	2216910.33
38	504405.80	2216891.39
39	504392.59	2216889.66
40	504246.07	2216870.42
41	504233.37	2216868.75

42	504072.26	2216848.06
43	504072.26	2216848.06
44	504059.72	2216846.46
45	503973.70	2216835.41
46	503656.40	2216792.68
47	503629.93	2216789.59
48	503619.29	2216788.35
49	503553.19	2216780.66
50	503537.14	2216778.79
51	503509.95	2216775.63
52	503500.30	2216774.38
53	503474.24	2216770.96
54	503448.16	2216767.53
55	503440.23	2216766.49
56	503414.16	2216763.08
57	503388.09	2216759.64
58	503366.56	2216756.82
59	503345.10	2216754.01
60	503336.08	2216752.83
61	503311.20	2216749.57
62	503289.28	2216746.70
63	503262.76	2216743.23
64	503224.66	2216738.20
65	503216.72	2216737.15
66	503187.72	2216733.32
67	503178.65	2216732.44
68	503132.15	2216727.90
69	503124.23	2216727.13
70	503094.45	2216724.22
71	503042.85	2216714.83
72	503017.93	2216710.28
73	502981.26	2216703.61
74	502948.17	2216697.57
75	502939.15	2216699.55
76	502863.97	2216688.70
77	502845.49	2216686.63
78	502804.41	2216682.05
79	502804.33	2216682.04
80	502692.73	2216669.60
81	502682.81	2216668.18
82	502664.46	2216665.30
83	502660.57	2216664.60
84	502600.29	2216650.10
85	502580.93	2216645.44
86	502538.49	2216636.16
87	502525.92	2216639.96

88	502508.35	2216635.56
89	502497.84	2216625.00
90	502486.55	2216621.17
91	502476.10	2216618.72
92	502379.32	2216594.47
93	502350.25	2216586.83
94	502096.21	2216516.91
95	502054.28	2216504.98
96	502034.90	2216499.79
97	502017.28	2216495.60
98	501992.90	2216492.27
99	501977.56	2216491.50
100	501961.76	2216492.08
101	501946.80	2216492.93
102	501914.85	2216496.22
103	501867.28	2216500.75
104	501856.66	2216502.07
105	501829.43	2216506.12
106	501827.81	2216486.19
107	501851.13	2216484.78
108	501865.27	2216482.86
109	501887.81	2216480.57
110	501901.15	2216479.33
111	501913.41	2216478.28
112	501924.66	2216477.43
113	501934.92	2216476.82
114	501978.95	2216476.68
115	502015.10	2216478.89
116	502060.74	2216491.63
117	502075.44	2216494.67
118	502084.96	2216497.17
119	502089.62	2216498.55
120	502311.64	2216557.43
121	502328.20	2216561.82
122	502423.86	2216589.25
123	502457.47	2216597.86
124	502471.00	2216594.37
125	502487.42	2216598.85
126	502487.42	2216598.85
127	502496.07	2216607.66
128	502505.32	2216610.11
129	502620.67	2216639.65
130	502627.63	2216641.43
131	502633.17	2216642.06
132	502645.51	2216643.78
133	502660.59	2216645.89

134	502677.45	2216648.24
135	502679.37	2216648.49
136	502689.35	2216649.78
137	502715.05	2216653.11
138	502739.40	2216656.27
139	502739.40	2216656.26
140	502749.41	2216657.56
141	502766.36	2216659.76
142	502778.25	2216661.30
143	502783.77	2216662.01
144	502801.62	2216664.33
145	502811.62	2216665.62
146	502835.88	2216668.76
147	502860.15	2216671.91
148	502870.07	2216673.19
149	502945.31	2216682.94
150	503028.04	2216694.22
151	503042.71	2216696.22
152	503185.77	2216715.73
153	503198.96	2216717.53
154	503216.98	2216719.99
155	503343.57	2216734.74
156	503359.55	2216736.65
157	503500.82	2216755.59
158	503518.12	2216757.67
159	503658.65	2216774.83
160	503733.44	2216784.44
161	503742.38	2216785.58
162	503799.95	2216792.98
163	503817.27	2216795.21
164	503854.64	2216801.07
165	503856.59	2216801.52
166	503911.61	2216809.17
167	503975.71	2216817.52
168	503975.98	2216817.56
169	504134.25	2216837.39
170	504151.99	2216839.75
171	504227.02	2216849.75
172	504235.94	2216850.94
173	504292.82	2216858.53
174	504310.09	2216861.03
175	504451.76	2216879.35
176	504469.81	2216881.71
177	504610.41	2216900.13
178	504628.81	2216902.54
179	504769.18	2216921.03

180	504786.71	2216923.36
181	504928.20	2216942.20
182	504947.62	2216944.78
183	505014.17	2216953.63
184	505116.43	2216968.13
185	505147.54	2216976.08
186	505150.48	2216975.54
1	505150.49	2216975.54

Перечень координат характерных точек контура 4

Обозначение характерных точек	Координаты, м	
	X	Y
1	2	3
1	505374.85	2217131.12
2	505336.96	2217127.21
3	505287.04	2217092.57
4	505287.03	2217092.56
5	505287.03	2217092.56
6	505277.23	2217084.41
7	505262.99	2217071.26
8	505265.30	2217067.47
9	505274.18	2217057.33
10	505277.16	2217055.27
11	505279.01	2217056.74
12	505301.49	2217073.26
13	505336.69	2217099.45
14	505370.54	2217107.28
15	505417.61	2217105.05
16	505449.32	2217099.97
17	505502.75	2217094.42
18	505518.24	2217091.37
19	505548.32	2217080.06
20	505561.74	2217077.93
21	505573.19	2217080.54
22	505633.42	2217068.67
23	505671.14	2217059.77
24	505757.87	2217044.64
25	505834.09	2217031.32
26	505860.59	2217026.70
27	505864.29	2217026.05
28	505875.06	2217024.17
29	506003.89	2217005.96
30	506024.57	2217003.04
31	506093.17	2216990.64
32	506160.56	2216976.43

33	506182.16	2216972.39
34	506213.76	2216962.94
35	506247.39	2216952.40
36	506257.15	2216946.43
37	506279.37	2216934.55
38	506292.25	2216929.24
39	506305.61	2216923.75
40	506308.04	2216929.53
41	506345.04	2216914.34
42	506362.13	2216907.32
43	506426.93	2216880.72
44	506433.75	2216868.73
45	506435.63	2216848.03
46	506442.53	2216854.39
47	506444.78	2216856.45
48	506483.73	2216892.31
49	506474.94	2216887.60
50	506465.42	2216887.65
51	506447.93	2216890.77
52	506301.60	2216950.64
53	506287.16	2216956.14
54	506255.23	2216969.40
55	506249.41	2216971.80
56	506236.41	2216977.26
57	506236.41	2216977.26
58	506223.24	2216982.89
59	506221.13	2216983.79
60	506201.74	2216987.20
61	506189.00	2216989.44
62	506168.01	2216993.14
63	506144.16	2216997.34
64	506082.39	2217008.48
65	506064.74	2217011.61
66	505975.74	2217027.41
67	505915.80	2217038.04
68	505874.57	2217044.89
69	505792.38	2217058.55
70	505684.29	2217079.58
71	505658.50	2217083.92
72	505638.51	2217087.05
73	505628.00	2217088.60
74	505613.97	2217090.94
75	505596.26	2217094.42
76	505520.87	2217108.04
77	505505.43	2217123.87
78	505491.92	2217124.83

79	505489.09	2217112.09
80	505435.52	2217119.05
81	505428.02	2217130.11
82	505412.99	2217130.96
83	505398.57	2217131.02
1	505374.85	2217131.12

Перечень координат характерных точек контура 5

Обозначение характерных точек	Координаты, м	
	X	Y
1	2	3
1	498015.52	2216649.65
2	497999.78	2216649.08
3	497993.84	2216648.03
4	497989.07	2216646.46
5	497982.56	2216644.09
6	497976.02	2216640.52
7	497966.61	2216633.10
8	497959.28	2216626.30
9	497951.07	2216616.22
10	497941.72	2216602.57
11	497883.43	2216446.82
12	497879.45	2216430.00
13	497879.27	2216425.57
14	497878.83	2216404.09
15	497881.07	2216379.31
16	497879.19	2216365.40
17	497863.75	2216359.77
18	497850.63	2216348.05
19	497849.41	2216342.08
20	497849.77	2216334.97
21	497857.23	2216311.90
22	497884.40	2216320.31
23	497889.24	2216322.22
24	497890.61	2216322.79
25	497900.44	2216325.74
26	497899.41	2216341.35
27	497896.84	2216404.26
28	497897.36	2216424.52
29	497898.55	2216428.35
30	497904.25	2216443.86
31	497954.40	2216576.58
32	497961.79	2216593.77
33	497974.21	2216610.20
34	497990.88	2216623.96

35	498004.59	2216629.11
36	498100.55	2216627.31
37	498100.55	2216627.31
38	498100.55	2216627.31
39	498102.38	2216649.22
40	498029.97	2216649.37
1	498015.52	2216649.65

Перечень координат характерных точек земельного участка ЗУ2
Система координат МСК 59

Обозначение характерных точек	Координаты, м	
	X	Y
1	2	3
1	501361.38	2216385.40
2	501360.29	2216387.50
3	501355.18	2216397.13
4	501352.22	2216402.89
5	501328.31	2216393.77
6	501285.60	2216379.39
7	501241.66	2216360.53
8	501235.67	2216359.11
9	501211.56	2216353.21
10	501196.97	2216349.64
11	501196.97	2216349.64
12	501196.97	2216349.64
13	501196.05	2216352.85
14	501173.34	2216345.15
15	501174.65	2216340.27
16	501152.91	2216330.20
17	501122.56	2216317.00
18	501086.76	2216306.32
19	501062.09	2216302.54
20	501058.15	2216303.74
21	501042.05	2216314.73
22	501034.72	2216319.91
23	501000.58	2216350.21
24	500991.64	2216357.69
25	500973.99	2216373.76
26	500957.13	2216388.68
27	500949.75	2216395.21
28	500923.68	2216410.92
29	500914.28	2216413.93
30	500887.59	2216421.42
31	500883.96	2216422.37
32	500882.39	2216420.60

33	500874.41	2216411.56
34	500870.83	2216407.51
35	500879.46	2216405.51
36	500887.75	2216403.06
37	500887.75	2216403.06
38	500907.71	2216397.16
39	500913.93	2216395.35
40	500931.08	2216388.91
41	500945.12	2216377.35
42	500987.66	2216337.74
43	500998.78	2216327.29
44	501019.40	2216308.77
45	501033.91	2216296.41
46	501053.86	2216284.27
47	501062.59	2216281.79
48	501086.46	2216288.99
49	501134.30	2216304.34
50	501157.17	2216312.21
51	501179.15	2216323.25
52	501204.13	2216331.97
53	501252.54	2216347.94
54	501254.89	2216340.73
55	501274.41	2216347.15
56	501284.03	2216358.27
57	501294.13	2216361.59
1	501361.38	2216385.40

Перечень координат характерных точек земельного участка ЗУЗ
Система координат МСК 59

Обозначение характерных точек	Координаты, м	
	X	Y
1	2	3
1	498266.87	2216829.04
2	498242.12	2216840.04
3	498242.13	2216828.67
4	498212.02	2216754.71
5	498206.34	2216740.79
6	498181.34	2216679.41
7	498174.72	2216665.40
8	498162.81	2216657.00
9	498146.41	2216651.73
10	498129.17	2216649.17
11	498102.38	2216649.22
12	498100.55	2216627.31
13	498100.55	2216627.31

14	498151.03	2216631.25
15	498173.22	2216637.86
16	498176.91	2216639.88
17	498186.24	2216647.63
18	498199.61	2216670.95
19	498258.74	2216822.24
1	498266.87	2216829.04

**Каталоги координат характерных точек частей земельных участков,
изымаемых для муниципальных нужд**

Перечень координат характерных точек ЧЗУ1

Система координат МСК 59

Обозначение характерных точек	Координаты, м	
	X	Y
1	2	3
1	506471.30	2216881.01
2	506483.73	2216892.31
3	506474.94	2216887.60
4	506465.42	2216887.65
5	506449.08	2216890.56
6	506449.03	2216888.79
1	506471.30	2216881.01

Перечень координат характерных точек ЧЗУ2

Система координат МСК 59

Обозначение характерных точек	Координаты, м	
	X	Y
1	2	3
1	506449.03	2216888.79
2	506449.08	2216890.56
3	506447.93	2216890.77
4	506419.64	2216902.34
5	506419.22	2216901.18
1	506449.03	2216888.79

Перечень координат характерных точек ЧЗУ3

Система координат МСК 59

Обозначение характерных точек	Координаты, м	
	X	Y
1	2	3
1	506419.22	2216901.18
2	506419.64	2216902.34
3	506388.51	2216915.08
4	506388.16	2216914.12
1	506419.22	2216901.18

Перечень координат характерных точек ЧЗУ4

Система координат МСК 59

Обозначение характерных точек	Координаты, м	
	X	Y
1	2	3
1	506388.16	2216914.12

2	506388.51	2216915.08
3	506301.60	2216950.64
4	506287.16	2216956.14
1	506388.16	2216914.12

Перечень координат характерных точек ЧЗУ5
Система координат МСК 59

Обозначение характерных точек	Координаты, м	
	X	Y
1	2	3
1	506308.04	2216929.53
2	506283.90	2216939.45
3	506239.26	2216958.65
4	506216.77	2216968.32
5	506193.76	2216972.28
6	506125.67	2216985.47
7	506024.57	2217003.04
8	506093.17	2216990.64
9	506160.56	2216976.43
10	506182.16	2216972.39
11	506213.76	2216962.94
12	506247.39	2216952.40
13	506257.15	2216946.43
14	506279.37	2216934.55
15	506292.25	2216929.24
16	506305.61	2216923.75
1	506308.04	2216929.53

Перечень координат характерных точек ЧЗУ6
Система координат МСК 59

Обозначение характерных точек	Координаты, м	
	X	Y
1	2	3
1	505684.29	2217079.58
2	505658.50	2217083.92
3	505638.51	2217087.05
4	505636.83	2217085.24
5	505684.28	2217079.57
1	505684.29	2217079.58

Перечень координат характерных точек ЧЗУ7
Система координат МСК 59

Обозначение характерных точек	Координаты, м	
	X	Y
1	2	3

1	505638.51	2217087.05
2	505638.51	2217087.05
3	505628.00	2217088.60
4	505631.77	2217086.22
5	505634.12	2217085.25
6	505636.83	2217085.24
1	505638.51	2217087.05

Перечень координат характерных точек ЧЗУ8

Система координат МСК 59

Обозначение характерных точек	Координаты, м	
	X	Y
1	2	3
1	505502.75	2217094.42
2	505518.24	2217091.37
3	505548.32	2217080.06
4	505561.74	2217077.93
5	505573.19	2217080.54
6	505633.42	2217068.67
7	505633.45	2217073.01
8	505574.41	2217083.91
1	505502.75	2217094.42

Перечень координат характерных точек ЧЗУ9

Система координат МСК 59

Обозначение характерных точек	Координаты, м	
	X	Y
1	2	3
1	505507.25	2217107.26
2	505497.22	2217118.24
3	505494.27	2217135.45
4	505489.09	2217112.09
5	505471.60	2217114.36
6	505471.72	2217112.16
1	505507.25	2217107.26

Перечень координат характерных точек ЧЗУ10

Система координат МСК 59

Обозначение характерных точек	Координаты, м	
	X	Y
1	2	3
1	505471.60	2217114.36
2	505447.68	2217117.47
3	505447.79	2217115.45
4	505467.51	2217112.74

5	505471.72	2217112.16
1	505471.60	2217114.36

Перечень координат характерных точек ЧЗУ11
Система координат МСК 59

Обозначение характерных точек	Координаты, м	
	X	Y
1	2	3
1	505447.68	2217117.47
2	505435.52	2217119.05
3	505436.95	2217116.94
4	505447.79	2217115.45
1	505447.68	2217117.47

Перечень координат характерных точек ЧЗУ12
Система координат МСК 59

Обозначение характерных точек	Координаты, м	
	X	Y
1	2	3
1	505193.95	2217011.33
2	505172.15	2216999.08
3	505146.11	2216993.04
4	505011.71	2216971.46
5	505012.17	2216968.27
6	505114.72	2216982.40
7	505145.25	2216986.60
8	505161.77	2216991.00
9	505177.19	2216995.96
10	505185.21	2216999.58
11	505190.78	2217002.12
12	505191.91	2217005.35
1	505193.95	2217011.33

Перечень координат характерных точек ЧЗУ13
Система координат МСК 59

Обозначение характерных точек	Координаты, м	
	X	Y
1	2	3
1	505110.65	2216971.01
2	505111.17	2216967.38
3	505116.43	2216968.13
4	505147.54	2216976.08
5	505132.35	2216973.99
6	505125.29	2216973.02
1	505110.65	2216971.01

Перечень координат характерных точек ЧЗУ14
Система координат МСК 59

Обозначение характерных точек	Координаты, м	
	X	Y
1	2	3
1	505074.41	2216966.03
2	505074.93	2216962.25
3	505111.17	2216967.38
4	505110.65	2216971.01
1	505074.41	2216966.03

Перечень координат характерных точек ЧЗУ15
Система координат МСК 59

Обозначение характерных точек	Координаты, м	
	X	Y
1	2	3
Контур 1		
1	504936.58	2216947.09
2	504937.11	2216943.39
3	504928.20	2216942.20
4	504927.67	2216945.87
1	504936.58	2216947.09
Контур 2		
1	505024.29	2216959.14
2	505024.87	2216955.15
3	505015.96	2216953.88
4	505015.38	2216957.92
1	505024.29	2216959.14
Контур 3		
1	505074.41	2216966.03
2	505074.93	2216962.25
3	505066.05	2216960.99
4	505065.50	2216964.81
1	505074.41	2216966.03

Перечень координат характерных точек ЧЗУ16
Система координат МСК 59

Обозначение характерных точек	Координаты, м	
	X	Y
1	2	3
1	505024.29	2216959.14
2	505024.87	2216955.15
3	505066.05	2216960.99
4	505065.50	2216964.81

1	505024.29	2216959.14
---	-----------	------------

Перечень координат характерных точек ЧЗУ17

Система координат МСК 59

Обозначение характерных точек	Координаты, м	
	X	Y
1	2	3
1	504975.98	2216952.51
2	504976.53	2216948.63
3	505014.17	2216953.63
4	505015.96	2216953.88
5	505015.38	2216957.92
1	504975.98	2216952.51

Перечень координат характерных точек ЧЗУ18

Система координат МСК 59

Обозначение характерных точек	Координаты, м	
	X	Y
1	2	3
1	504976.53	2216948.63
2	504975.98	2216952.51
3	504936.58	2216947.09
4	504937.11	2216943.39
5	504947.62	2216944.78
1	504976.53	2216948.63

Перечень координат характерных точек ЧЗУ19

Система координат МСК 59

Обозначение характерных точек	Координаты, м	
	X	Y
1	2	3
1	504891.26	2216940.87
2	504891.71	2216937.34
3	504928.20	2216942.20
4	504928.20	2216942.20
5	504927.67	2216945.87
1	504891.26	2216940.87

Перечень координат характерных точек ЧЗУ20

Система координат МСК 59

Обозначение характерных точек	Координаты, м	
	X	Y
1	2	3
1	504873.06	2216938.37
2	504872.75	2216934.82

3	504891.71	2216937.34
4	504891.26	2216940.87
1	504873.06	2216938.37

Перечень координат характерных точек ЧЗУ21
Система координат МСК 59

Обозначение характерных точек	Координаты, м	
	X	Y
1	2	3
1	505011.71	2216971.46
2	505011.71	2216971.46
3	504893.30	2216955.84
4	504883.26	2216954.37
5	504877.05	2216953.55
6	504872.03	2216952.88
7	504859.36	2216951.20
8	504860.01	2216946.67
9	505012.27	2216967.58
10	505012.17	2216968.27
1	505011.71	2216971.46

Перечень координат характерных точек ЧЗУ22
Система координат МСК 59

Обозначение характерных точек	Координаты, м	
	X	Y
1	2	3
1	504859.36	2216951.20
2	504859.34	2216951.20
3	504834.99	2216948.14
4	504739.94	2216935.60
5	504729.45	2216933.91
6	504718.55	2216932.46
7	504705.77	2216930.78
8	504705.77	2216930.78
9	504706.34	2216926.80
10	504719.88	2216928.59
11	504758.18	2216932.68
12	504860.01	2216946.67
1	504859.36	2216951.20

Перечень координат характерных точек ЧЗУ23
Система координат МСК 59

Обозначение характерных точек	Координаты, м	
	X	Y
1	2	3

Контур 1		
1	504655.56	2216909.98
2	504656.11	2216906.14
3	504647.17	2216904.96
4	504646.62	2216908.80
1	504655.56	2216909.98
1	504754.43	2216922.23
2	504754.48	2216919.09
3	504745.54	2216917.92
4	504745.53	2216921.28
1	504754.43	2216922.23
Контур 2		
1	504873.06	2216938.37
2	504872.75	2216934.82
3	504863.97	2216933.65
4	504864.27	2216937.16
1	504873.06	2216938.37

Перечень координат характерных точек ЧЗУ24

Система координат МСК 59

Обозначение характерных точек	Координаты, м	
	X	Y
1	2	3
1	504789.40	2216926.88
2	504789.85	2216923.78
3	504863.97	2216933.65
4	504864.27	2216937.16
1	504789.40	2216926.88

Перечень координат характерных точек ЧЗУ25

Система координат МСК 59

Обозначение характерных точек	Координаты, м	
	X	Y
1	2	3
1	504789.40	2216926.88
2	504789.85	2216923.78
3	504754.48	2216919.09
4	504754.43	2216922.23
5	504759.80	2216922.81
6	504768.75	2216924.04
1	504789.40	2216926.88

Перечень координат характерных точек ЧЗУ26

Система координат МСК 59

Обозначение характерных	Координаты, м
----------------------------	---------------

точек	X	Y
1	2	3
1	504691.97	2216914.80
2	504692.53	2216910.93
3	504745.54	2216917.92
4	504745.53	2216921.28
5	504721.19	2216918.67
1	504691.97	2216914.80

Перечень координат характерных точек ЧЗУ27

Система координат МСК 59

Обозначение характерных точек	Координаты, м	
	X	Y
1	2	3
1	504655.56	2216909.98
2	504656.11	2216906.14
3	504692.53	2216910.93
4	504691.97	2216914.80
1	504655.56	2216909.98

Перечень координат характерных точек ЧЗУ28

Система координат МСК 59

Обозначение характерных точек	Координаты, м	
	X	Y
1	2	3
1	504610.41	2216900.13
2	504628.81	2216902.54
3	504647.17	2216904.96
4	504646.62	2216908.80
5	504609.87	2216903.93
1	504610.41	2216900.13

Перечень координат характерных точек ЧЗУ29

Система координат МСК 59

Обозначение характерных точек	Координаты, м	
	X	Y
1	2	3
1	504705.77	2216930.78
2	504563.10	2216912.05
3	504550.03	2216910.33
4	504550.63	2216906.18
5	504706.34	2216926.80
1	504705.77	2216930.78

Перечень координат характерных точек ЧЗУ30

Система координат МСК 59

Обозначение характерных точек	Координаты, м	
	X	Y
1	2	3
1	504451.76	2216879.35
2	504469.81	2216881.71
3	504610.41	2216900.13
4	504609.87	2216903.93
5	504451.24	2216882.93
1	504451.76	2216879.35

Перечень координат характерных точек ЧЗУ31
Система координат МСК 59

Обозначение характерных точек	Координаты, м	
	X	Y
1	2	3
1	504550.03	2216910.33
2	504405.80	2216891.39
3	504392.59	2216889.66
4	504393.21	2216885.34
5	504550.63	2216906.18
1	504550.03	2216910.33

Перечень координат характерных точек ЧЗУ32
Система координат МСК 59

Обозначение характерных точек	Координаты, м	
	X	Y
1	2	3
1	504293.09	2216858.57
2	504310.09	2216861.03
3	504451.76	2216879.35
4	504451.24	2216882.93
5	504292.61	2216861.93
1	504293.09	2216858.57

Перечень координат характерных точек ЧЗУ33
Система координат МСК 59

Обозначение характерных точек	Координаты, м	
	X	Y
1	2	3
1	504392.59	2216889.66
2	504246.07	2216870.42
3	504233.37	2216868.75
4	504234.02	2216864.26
5	504393.21	2216885.34

1	504392.59	2216889.66
---	-----------	------------

Перечень координат характерных точек ЧЗУ34

Система координат МСК 59

Обозначение характерных точек	Координаты, м	
	X	Y
1	2	3
1	504134.49	2216837.42
2	504151.99	2216839.75
3	504227.02	2216849.75
4	504235.94	2216850.94
5	504292.82	2216858.53
6	504293.09	2216858.57
7	504292.61	2216861.93
8	504199.82	2216849.65
9	504133.99	2216840.93
1	504134.49	2216837.42

Перечень координат характерных точек ЧЗУ35

Система координат МСК 59

Обозначение характерных точек	Координаты, м	
	X	Y
1	2	3
Контур 1		
1	504233.37	2216868.75
2	504072.26	2216848.06
3	504072.99	2216842.95
4	504124.57	2216849.77
5	504199.04	2216859.64
6	504234.02	2216864.26
1	504233.37	2216868.75
Контур 2		
1	504101.67	2216848.91
2	504101.58	2216849.91
3	504100.59	2216849.83
4	504100.67	2216848.83
1	504101.67	2216848.91
Контур 3		
1	504099.57	2216848.74
2	504100.57	2216848.82
3	504100.48	2216849.82
4	504099.49	2216849.74
1	504099.57	2216848.74

Перечень координат характерных точек ЧЗУ36

Система координат МСК 59

Обозначение характерных точек	Координаты, м	
	X	Y
1	2	3
1	503975.71	2216817.52
2	503975.71	2216817.52
3	503975.98	2216817.56
4	504134.25	2216837.39
5	504134.49	2216837.42
6	504133.99	2216840.93
7	504019.92	2216825.83
8	504001.28	2216823.36
9	503975.36	2216819.93
1	503975.71	2216817.52

Перечень координат характерных точек ЧЗУ37
Система координат МСК 59

Обозначение характерных точек	Координаты, м	
	X	Y
1	2	3
1	504072.26	2216848.06
2	504072.26	2216848.06
3	504072.26	2216848.06
4	504059.72	2216846.46
5	503973.70	2216835.41
6	503909.29	2216826.74
7	503910.05	2216821.47
8	503910.07	2216821.38
9	503950.22	2216826.69
10	504000.48	2216833.35
11	504020.22	2216835.96
12	504072.99	2216842.95
1	504072.26	2216848.06

Перечень координат характерных точек ЧЗУ38
Система координат МСК 59

Обозначение характерных точек	Координаты, м	
	X	Y
1	2	3
1	503817.27	2216795.21
2	503854.64	2216801.07
3	503856.59	2216801.52
4	503911.61	2216809.17
5	503975.71	2216817.52
6	503975.36	2216819.93

7	503949.95	2216816.56
8	503874.69	2216806.60
9	503855.89	2216804.11
10	503855.92	2216803.88
11	503853.94	2216803.58
12	503853.90	2216803.85
13	503824.49	2216799.96
14	503816.74	2216798.93
1	503817.27	2216795.21

Перечень координат характерных точек ЧЗУ39

Система координат МСК 59

Обозначение характерных точек	Координаты, м	
	X	Y
1	2	3
Контур 1		
1	503909.29	2216826.74
2	503656.40	2216792.68
3	503646.16	2216791.48
4	503642.70	2216787.16
5	503823.32	2216810.34
6	503850.75	2216813.86
7	503856.39	2216814.59
8	503873.40	2216816.77
9	503910.05	2216821.47
1	503909.29	2216826.74
Контур 2		
1	503849.95	2216816.67
2	503850.95	2216816.67
3	503850.95	2216817.67
4	503849.95	2216817.67
1	503849.95	2216816.67

Перечень координат характерных точек ЧЗУ40

Система координат МСК 59

Обозначение характерных точек	Координаты, м	
	X	Y
1	2	3
1	503658.65	2216774.83
2	503658.65	2216774.83
3	503733.44	2216784.44
4	503742.38	2216785.58
5	503799.95	2216792.98
6	503817.27	2216795.21
7	503816.74	2216798.93

8	503788.14	2216795.14
9	503749.18	2216789.99
10	503705.93	2216784.26
11	503658.12	2216778.51
1	503658.65	2216774.83

Перечень координат характерных точек ЧЗУ41

Система координат МСК 59

Обозначение характерных точек	Координаты, м	
	X	Y
1	2	3
1	503500.82	2216755.59
2	503518.12	2216757.67
3	503658.65	2216774.83
4	503658.12	2216778.51
5	503643.55	2216776.76
6	503500.39	2216758.55
1	503500.82	2216755.59

Перечень координат характерных точек ЧЗУ42

Система координат МСК 59

Обозначение характерных точек	Координаты, м	
	X	Y
1	2	3
1	503343.57	2216734.74
2	503359.55	2216736.65
3	503500.82	2216755.59
4	503500.39	2216758.55
5	503488.18	2216757.00
6	503437.60	2216750.07
7	503343.22	2216737.20
1	503343.57	2216734.74

Перечень координат характерных точек ЧЗУ43

Система координат МСК 59

Обозначение характерных точек	Координаты, м	
	X	Y
1	2	3
1	503185.77	2216715.73
2	503198.96	2216717.53
3	503216.98	2216719.99
4	503343.57	2216734.74
5	503343.22	2216737.20
1	503185.77	2216715.73

Перечень координат характерных точек ЧЗУ44

Система координат МСК 59

Обозначение характерных точек	Координаты, м	
	X	Y
1	2	3
1	502780.47	2216676.42
2	502780.45	2216679.38
3	502751.26	2216676.13
4	502751.34	2216673.34
1	502780.47	2216676.42

Перечень координат характерных точек ЧЗУ45

Система координат МСК 59

Обозначение характерных точек	Координаты, м	
	X	Y
1	2	3
1	502457.47	2216597.86
2	502471.00	2216594.37
3	502487.42	2216598.85
4	502487.42	2216598.85
5	502496.07	2216607.66
1	502457.47	2216597.86

Перечень координат характерных точек ЧЗУ46

Система координат МСК 59

Обозначение характерных точек	Координаты, м	
	X	Y
1	2	3
1	502328.20	2216561.82
2	502328.20	2216561.82
3	502423.86	2216589.25
4	502327.82	2216564.65
1	502328.20	2216561.82

Перечень координат характерных точек ЧЗУ47

Система координат МСК 59

Обозначение характерных точек	Координаты, м	
	X	Y
1	2	3
1	501589.94	2216507.23
2	501587.20	2216515.91
3	501529.07	2216517.38
4	501515.34	2216514.18
5	501513.31	2216512.19
6	501501.37	2216500.71

7	501492.48	2216492.13
8	501479.64	2216483.83
9	501407.48	2216435.01
10	501407.48	2216435.01
11	501407.48	2216435.01
12	501461.26	2216464.62
13	501494.19	2216487.87
14	501521.18	2216506.67
1	501589.94	2216507.23

Перечень координат характерных точек ЧЗУ48
Система координат МСК 59

Обозначение характерных точек	Координаты, м	
	X	Y
1	2	3
1	500887.75	2216403.06
2	500879.46	2216405.51
3	500874.36	2216396.15
1	500887.75	2216403.06

Перечень координат характерных точек ЧЗУ49
Система координат МСК 59

Обозначение характерных точек	Координаты, м	
	X	Y
1	2	3
Контур 1		
1	498732.96	2216762.53
2	498684.47	2216750.02
3	498671.96	2216746.46
4	498650.56	2216740.16
5	498654.27	2216740.04
1	498732.96	2216762.53
Контур 2		
1	498396.46	2216795.70
2	498250.55	2216860.90
3	498246.49	2216850.86
4	498264.71	2216843.09
5	498397.13	2216783.26
6	498396.94	2216786.88
1	498396.46	2216795.70

Перечень координат характерных точек ЧЗУ50
Система координат МСК 59

Обозначение характерных точек	Координаты, м	
	X	Y

1	2	3
1	498780.13	2216756.55
2	498779.75	2216758.06
3	498726.87	2216742.35
4	498660.52	2216725.48
5	498613.43	2216715.04
6	498577.79	2216710.83
7	498535.51	2216714.75
8	498522.94	2216715.81
9	498489.47	2216727.86
10	498361.67	2216786.14
11	498361.58	2216785.99
12	498487.73	2216728.65
13	498503.67	2216719.96
14	498540.95	2216706.14
15	498586.24	2216703.13
16	498637.98	2216707.83
17	498650.50	2216711.33
18	498689.75	2216729.42
19	498744.52	2216745.86
20	498758.92	2216750.17
1	498780.13	2216756.55

Перечень координат характерных точек ЧЗУ51
Система координат МСК 59

Обозначение характерных точек	Координаты, м	
	X	Y
1	2	3
1	497878.87	2216406.00
2	497882.28	2216406.65
3	497881.81	2216426.82
4	497884.55	2216437.21
5	497942.98	2216591.20
6	497954.26	2216611.95
7	497967.34	2216627.28
8	497986.05	2216639.45
9	497989.07	2216646.46
10	497982.56	2216644.09
11	497976.02	2216640.52
12	497966.61	2216633.10
13	497959.28	2216626.30
14	497951.07	2216616.22
15	497941.72	2216602.57
16	497883.43	2216446.82
17	497879.45	2216430.00

18	497879.27	2216425.57
1	497878.87	2216406.00

